

PRIMÁTOR MESTA TREBIŠOV

Číslo: 14

Materiál určený na zasadnutie Mestského zastupiteľstva v Trebišove dňa: 14.12.2015

Názov materiálu: Žiadosť Cirkevného zboru Evanjelickej cirkvi augsburského vyznania na Slovensku Trebišov na odkúpenie pozemku registra C KN parcelné číslo 4175/60 v katastrálnom území Trebišov

Obsah materiálu: - dôvodová správa
- geometrický plán

Návrh na uznesenie:

Mestské zastupiteľstvo v Trebišove

A/ prerokovalo

predloženú žiadosť na odkúpenie pozemku registra C KN parcelné číslo 4175/60 v katastrálnom území Trebišov od Cirkevného zboru Evanjelickej cirkvi augsburského vyznania na Slovensku Trebišov

B/ schvaľuje

odkúpenie pozemku registra C KN parcelné číslo 4175/60 o výmere 183 m², druh pozemku zastavané plochy a nádvoria v katastrálnom území Trebišov, od Cirkevného zboru Evanjelickej cirkvi augsburského vyznania na Slovensku Trebišov, vytvoreného z pozemku registra C KN parcelné číslo 4175/55 v katastrálnom území Trebišov Geometrickým plánom č. 36210579-75/2015 zo dňa 12.8.2015 spracovaným spoločnosťou GEODÉZIA Trebišov, s.r.o., úradne overeným Okresným úradom Trebišov, katastrálnym odborom dňa 14.8.2015 pod č. G1-284/2015 za cenu stanovenú znaleckým posudkom vo výške 5 600 €.

Predkladá: PhDr. Marek Čižmár, primátor

Spracoval: Ing. Iveta Sabaková, vedúca oddelenia výstavby a majetku

V Trebišove, dňa 3.12.2015

predkladateľ

Dôvodová správa k odkúpeniu pozemku

Dňa 20.08.2015 požiadal Cirkevný zbor Evanjelickej cirkvi augsburského vyznania na Slovensku Trebišov o odkúpenie pozemku parcelné číslo 4175/60 o výmere 183 m² vytvoreného z pozemku registra C KN parcelné číslo 4175/55 v katastrálnom území Trebišov Geometrickým plánom č. 36210579-75/2015 zo dňa 12.8.2015 spracovaným spoločnosťou GEODÉZIA Trebišov, s.r.o., úradne overeným Okresným úradom Trebišov, katastrálnym odborom dňa 14.8.2015 pod č. G1-284/2015, ktorý je pre neho nepotrebný.

Dňa 16.09.2015 bola žiadosť doplnená o Znalecký posudok č. 130/2015 vypracovaný Ing. Mariánom Onderkom, Vranov nad Topľou, ktorým bola stanovená všeobecná hodnota pozemku na 5 600 eur.

Predmetný pozemok tvorí súčasť vnútroblokového priestoru sídliska Sever, medzi Kukučínovou a Hodvábnou ulicou.



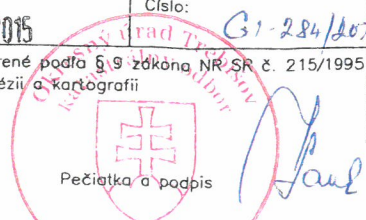
Predmetnú zámenu odporúčala schváliť komisia výstavby a majetku.

V Trebišove, dňa 3.12.2015

Spracoval : Ing. Iveta Sabaková, vedúca odd. výstavby a majetku



Geometrický plán je podkladom na právne úkony, keď údaje doterajšieho stavu výkazu výmer sú zhodné s údajmi platných výpisov z katastra nehnuteľností

Vyhoviteľ GEODÉZIA Trebišov, s.r.o. M. R. Štefánika 1755 Trebišov 075 01 IČO: 36 21 05 79		Kraj Košický	Okres Trebišov	Obec TREBIŠOV
Kat. územie Trebišov		Číslo plánu 36210579-75/2015	Mapový list č Trebišov 1-5/14	
<h2>GEOMETRICKÝ PLÁN</h2>				
<i>na oddelenie pozemku p.č. 4175/60.</i>				
Vyhoviteľ Dňa: 12.08.2015		Autorizačne overil Dňa: 12.08.2015		Úradne overil Dňa: 14. AUG 2015
Meno: Ing. Dušan Biž		Meno: Ing. Peter Pač		Číslo: G1-284/2015
Nové hranice boli v prírode označené plotom, drev.kolkom		Náležitostami a presnosťou zodpovedá predpisom		Úradne overené podľa § 9 zákona NR SR č. 215/1995 Z.z. o geodézii a kartografii
Záznam podrobného merania (meračský náčrt) č. 4746		 Pečiatka a podpis		 Pečiatka a podpis
Súradnice bodov označených číslami a ostatné meračské údaje sú uložené vo všeobecnej dokumentácii		 Pečiatka a podpis		