

## OZNÁMENIE O STRATEGICKOM DOKUMENTE

### I. Základné údaje o obstarávateľovi

#### 1. Názov.

Mesto Trebišov

#### 2. Identifikačné číslo.

IČO: 00331996

#### 3. Adresa sídla.

Mesto Trebišov  
M. R. Štefánika 862/204  
075 25 Trebišov

#### 4. Meno, priezvisko, adresa, telefónne číslo a iné kontaktné údaje oprávneného zástupcu obstarávateľa.

Primátor: PhDr. Marek Čižmár  
Adresa: Mesto Trebišov  
M. R. Štefánika 862/204  
075 25

Trebišov

Tel: 056 / 671 33 39, 672 26 65, 672 21 57

Email: trebisov@trebisov.sk; primator@trebisov.sk; prednosta@trebisov.sk

#### 5. Meno, priezvisko, adresa, telefónne číslo a iné kontaktné údaje kontaktnej osoby, od ktorej možno dostať relevantné informácie o strategickom dokumente, a miesto na konzultácie.

Primátor: PhDr. Marek Čižmár  
Adresa: Mesto Trebišov  
M. R. Štefánika 862/204  
075 25 Trebišov

Tel: 056 / 671 33 39, 672 26 65, 672 21 57

Email: trebisov@trebisov.sk; primator@trebisov.sk; prednosta@trebisov.sk

Miesto na kon.: Mesto Trebišov  
M. R. Štefánika 862/204  
075 25 Trebišov

### II. Základné údaje o strategickom dokumente

#### 1. Názov.

Program hospodárskeho rozvoja a sociálneho rozvoja mesta Trebišov 2023 – 2032 (aktualizácia)

#### 2. Charakter.

Dokument „Program hospodárskeho rozvoja a sociálneho rozvoja mesta Trebišov“ s výhľadom do roku 2032 (PHRSR) je strednodobý strategický dokument, ktorý na základe analýzy hospodárskeho a sociálneho rozvoja mesta stanovuje jeho strategické ciele a priority rozvoja. Je prostriedkom na napĺňanie vízie ďalšieho smerovania rozvoja mesta. Programom hospodárskeho

rozvoja a sociálneho rozvoja mesta Trebišov sa uskutočňuje podpora rozvoja na úrovni miestnej samosprávy s dôrazom na sociálnu, ekonomickú a kultúrnu sféru. Je to program cielených opatrení, navrhnutý pre oživenie sociálneho, ekonomického a kultúrneho rozvoja mesta Trebišov, ktorý na základe výsledkov ročného hodnotenia bude priebežne aktualizovaný a doplňovaný.

Bol aktualizovaný na základe zákona Národnej rady SR č. 539/2008 Z. z. o podpore regionálneho rozvoja v znení zákona 309/2014 Z. z., ktorý definuje Program hospodárskeho rozvoja a sociálneho rozvoja mesta ako strednodobý programový dokument, obsahujúci analýzu hospodárskeho a sociálneho rozvoja mesta, hlavné smery jeho vývoja, ustanovenie cieľov, prvoradých potrieb a úloh vo všetkých oblastiach života mesta. Súčasťou programu je aj návrh jeho administratívneho a finančného zabezpečenia. Zákon stanovuje aj úlohy, týkajúce sa vypracovávania, schvaľovania, zabezpečenia plnenia a pravidelného vyhodnocovania predmetného programového dokumentu. Pri spracovaní programu boli rešpektované zásady regionálnej politiky vlády Slovenskej republiky a princípy regionálnej politiky Európskej únie zakotvené najmä v nariadení Rady (ES) č. 1266/1999 (nariadenie o štrukturálnych fondoch).

### 3. Hlavné ciele.

#### Hlavný cieľ

Hlavný cieľ PHRSR Trebišov, ako aj dlhodobé ciele v rámci jednotlivých politík, vychádzajú z §3 Ciele podpory regionálneho rozvoja zákona č. 539/2008 Z. z. o podpore regionálneho rozvoja v znení neskorších predpisov, kde je hlavným cieľom podpory regionálneho rozvoja odstraňovať alebo zmierniť nežiaduce rozdiely v úrovni hospodárskeho rozvoja, sociálneho rozvoja a územného rozvoja regiónov a zabezpečiť trvalo udržateľný rozvoj regiónov, zvyšovať ekonomickú výkonnosť, konkurencieschopnosť regiónov a rozvoj inovácií v regiónoch pri zabezpečení trvalo udržateľného rozvoja, zvyšovať zamestnanosť a životnú úroveň obyvateľov v regiónoch pri zabezpečení trvalo udržateľného rozvoja.

Podpora regionálneho rozvoja je zameraná najmä na komplexné a integrované využívanie vnútorného rozvojového potenciálu územia - prírodných, kultúrnych, materiálnych, finančných, ľudských a inštitucionálnych zdrojov, podporu zavádzania nových technológií a inovácií pri rešpektovaní vnútorných špecifík regiónu, rozvoj informatizácie a digitalizácie v regióne, rozvoj hospodárstva a podnikateľského prostredia v regióne Trebišova s cieľom zvýšiť jeho produktivitu, optimalizovať štruktúru hospodárstva, vytvárať nové pracovné miesta a stabilizovať ohrozené pracovné miesta, rozvoj ľudských zdrojov vrátane zvyšovania vzdelanostnej úrovne, kvalifikácie a zlepšovania prípravy detí a mladých dospelých na trh práce, predchádzanie sociálneho vylúčenia a zmiernovanie jeho negatívnych dôsledkov, podporu rovnosti príležitostí na trhu práce a podporu znevýhodnených komunit, realizáciu verejných prác podporujúcich rozvoj regiónu, zlepšenie a rozvoj sociálnej infraštruktúry regiónu, zlepšenie dopravnej a technickej vybavenosti regiónu, inžinierskych stavieb, rozvoj cestovného ruchu, medzištátnu, cezhraničnú a medziregionálnu spoluprácu v oblasti regionálneho rozvoja v záujme trvalo udržateľného rozvoja regiónu, zachovanie identity a rozvoj kultúry a starostlivosť o kultúrne dedičstvo regiónov a sídiel, rozvoj pôdohospodárstva a rozvoj vidieka, rozvoj vidieckych oblastí a zvyšovanie kvality života na vidieku, realizáciu opatrení na ochranu, udržiavanie a zveľaďovanie životného prostredia a na obmedzovanie vplyvov poškodzujúcich životné prostredie a zlepšenie environmentálnej infraštruktúry regiónu, ochranu prírody, efektívne využívanie prírodných zdrojov regiónu a využívanie alternatívnych zdrojov energie, rozvoj občianskej vybavenosti a rozvoj služieb v regióne, zvyšovanie dostupnosti a kvality bývania, budovanie a posilňovanie štruktúr občianskej spoločnosti, rozvoj prosociálneho správania obyvateľstva, rozvoj telesnej kultúry, športu a turistiky, ochranu, podporu a rozvoj verejného zdravia, atď. Na základe analýzy súčasnej situácie a predpokladov ďalšieho rozvoja sa navrhuje pre mesto **Trebišov** nasledovný hlavný cieľ:

#### Hlavný cieľ

„Zabezpečiť trvalo udržateľný rozvoj mesta Trebišov po **hospodárskej, sociálnej, ako aj environmentálnej** stránke. Ekonomický, kultúrny a spoločenský rast bude zabezpečený prostredníctvom disponibilného potenciálu nachádzajúceho sa v ľudských, prírodných a ekonomických zdrojoch (strojársky, drevársky ako aj potravinársky priemysel). Hlavné zameranie ekonomickej činnosti bude mesto smerovať do ekologicky nezávadných prevádzok v oblasti strojárkej výroby, poľnohospodárstva (živočišna výroba), potravinárstva, cestovného ruchu, ekologickej výroby, pre ktoré má ideálne rozvojové predpoklady. Zabezpečiť ochranu životného prostredia a jeho

zveľaďovanie hlavne v podobe rozvoja a kultivácie mestských a prímestským oddychových zón, obnovy kultúrno-historických pamiatok a športovo–rekreačných areálov a cykloturistických trás na **integrovanom princípe**.“ Dôležitým **integrovaným celkom** strategického cieľa bude riešenie problematiky vybraných skupín obyvateľstva z hľadiska vzdelávania, sociálnej inklúzie, bezpečnosti a ich spoločensko-ekonomického uplatnenia.

Formulácia strategického cieľa vychádza z predpokladu, že budú vytvorené podmienky pre stabilizáciu, rozvoj a adaptáciu ekonomicky aktívnych a výkonných subjektov. Zvyšovanie výkonnosti hospodárstva na udržateľnej úrovni v dlhodobom horizonte a rast jeho konkurencieschopnosti je považované za prioritu. Zároveň však musia byť vytvorené také podmienky, aby sa nezvyšovali výdavky verejných prostriedkov, ale aby nastala ich konsolidácia za účelom podpory nových rozvojových projektov. Navrhovaná stratégia vychádza zo strategických prístupov v rámci regionálneho rozvoja, ktoré sú postavené na:

- aktivizácii nedostatočne využívaného potenciálu a podpore hospodárskeho rozvoja mesta a okolia,
- rozšírení a zvýšení podielu aktivít na úrovni partnerstva,
- aktivizácii nástrojov riadenia verejných výdavkov za účelom ich zníženia.

Súbežne je však potrebné venovať pozornosť aj rozvíjaniu ľudských zdrojov. Hlavným zámerom stratégie v tejto oblasti je zapojenie viacerých subjektov a postup riešenia danej problematiky v rámci **partnerstva**. V oblasti vybavenia územia dopravnou infraštruktúrou sa stratégia orientuje hlavne na vybudovanie sekundárneho prepojenia regiónu tak, aby bola zabezpečená napojenosť na dopravné koridory v dostatočnom čase a kvalite. Ďalej ide o modernizáciu hlavných dopravných tepien nižšej úrovne, zabezpečujúcich prepojenie hlavných bodov cestovného ruchu s regionálnymi centrami ako je **Tokajská oblasť**. Okrem zlepšenia dopravnej obslužnosti sa pozornosť venuje aj rozvoju informačnej spoločnosti. Stratégia v oblasti životného prostredia je zameraná na zlepšenie situácie zavádzaním nových ekologických metód výroby energie, novým prístupom občanov k ochrane životného prostredia. Stratégia je založená na eliminácii kľúčových disparít, ktoré sú bariérou rozvoja a na využití pozitívnych výhod, ktoré poskytujú príležitosti pre dlhodobý rast. To je možné uskutočniť len na úrovni **partnerstva** spoluprácou **verejného a súkromného** sektora a **integrovaným prístupom** k riešeniu ekonomických, sociálnych a environmentálnych aspektov. Na dosiahnutie strategického cieľa budú podporovať globálne ciele podľa jednotlivých kľúčových odvetví. Uvedené ciele plne korešponujú s hlavnými cieľmi definovanými v PHRSR/ÍUS Košického samosprávneho kraja a podporujú jeho naplnenie.

Strategický plán PHRSR Trebišov pre uvažované obdobie predstavuje rozsiahly komplex analýz a opatrení. V každom období niektoré opatrenia podmieňujú realizovanie iných. Niektoré sa musia považovať za dôležitejšie pre havarijný stav predmetnej veci, niektoré sú ešte prednostnejšie z hľadiska potrieb a záujmu tej alebo onej skupiny obyvateľov. Limitujúci faktor – dostatok finančných prostriedkov nemôže byť dôvodom pre neurčenie strategického cieľa. Už tým, že je definovaný, napomôže smerovaniu rozvoja. Spracovatelia, vychádzajúc z prieskumu a analýzy existujúceho stavu, pri zachovaní princípov všeobecného konsenzu a vzájomnej vyváženosti, považujú za prioritné rozvojové oblasti - Osi (vychádzajúce z princípov programového rozpočtovania, prenesených a originálnych kompetencií obce definovaných zákonom č. 416/2001 Z. z., ekonomickou a funkčnou klasifikáciou (COFOG) a cieľov podpory regionálneho rozvoja v zmysle zákona č. 309/2014 Z. z. o podpore regionálneho rozvoja). Pre mesto je nevyhnutné, aby v súlade s celoeurópskou stratégiou do roku 2032 naplnila kľúčové ciele.

Pre programové obdobie 2021 – 2027 sa stanovilo päť osobitných cieľov politiky súdržnosti EÚ:

1. Inteligentnejšia Európa
2. Ekologickejšia, nízkouhlíková Európa
3. **Prepojenejšia Európa**
4. **Sociálnejšia Európa**
5. **Európa bližšie k občanom**

Pri realizácii stratégie bude zároveň kladený dôraz na rešpektovanie **princípov udržateľného rozvoja a podporu synergie medzi ekonomickým, sociálnym a environmentálnym prostredím**. Pri formulácii stratégie PHRSR Trebišov na roky 2023 - 2032 boli zohľadnené priority Slovenskej republiky formulované v dokumente Partnerská dohoda Slovenskej republiky na roky 2021 - 2027. Udržateľný rozvoj sa chápe v kontexte rozvoja

sídelného prostredia mesta vo väzbe na celý Zemplínsky región a Maďarskú republiku. Vo vytvorení systému, ktorý by priebežne vyhodnocoval kvalitu sídelného prostredia, identifikoval jeho narušenia a inicioval ich nápravu. Významným faktorom zabezpečenia a zlepšenia kvality sídelného prostredia budú aj dopravné projekty vytvárajúce predpoklady **inteligentného a inkluzívneho rastu**. Udržateľný rast sa zakladá na: ochrane životného prostredia, znížení emisií a zachovaní biologickej rozmanitosti; zavedení efektívnych inteligentných rozvodov elektrickej energie využívajúcich informačné a telekomunikačné technológie; využívaní sietí pokrývajúcich celú EÚ s cieľom poskytnúť podnikom (hlavne malým výrobným spoločnostiam) ďalšiu konkurenčnú výhodu; zlepšení podnikateľského prostredia, a to najmä pre MSP; dobre informovaných spotrebiteľoch. **Inkluzívny rast** predstavuje rast založený na efektívnom využívaní vnútorných zdrojov regiónu: ľudských, prírodných, kapitálových. Významným faktorom inkluzívneho rastu je spokojnosť obyvateľov a ich ochota podieľať sa na ňom. Úzko s tým súvisí rozvoj športu, voľnočasových aktivít, aktívneho trávenia voľného času, relaxu, zábavy, kultúry, umenia. Sú to aktivity, ktoré podporujú kreativnosť a ktoré by zohľadňovali potreby všetkých vekových kategórií a boli im súčasne dostupné.

Podpora oblastí tvoriacich podmienky pre tvorbu produktov a služieb s vysokou pridanou hodnotou využívajúcich špecifický potenciál mesta – priemyselný, prírodný ľudský a kultúrny kapitál vrátane tradície výroby. Kľúčom je rešpektovanie existujúcich kapacít v území, ako i v bezprostrednom okolí (biznis sektor, sektor vedy a výskumu). Primárne oblasti, na ktoré prioritou cieľi, sú energetika, manažment odpadu, cestovný ruch, IT segment a existujúca priemyselná štruktúra územia. Opatrenia a aktivity realizované v rámci tejto priority sú zamerané na dve základné časti:

Služby a infraštruktúra – rozvoj infraštruktúry umožňujúcej nielen tvorbu nových produktov a služieb, ale aj ich šírenie ku koncovým užívateľom.

Rozvoj talentu a inovácií – podpora vzniku nových projektov a podnikov zameraných na produkty a služby s vysokou pridanou hodnotou. Komplementárne opatrenia (definované pod inými špecifickými cieľmi) k tejto prioritě sú zamerané na podporu vzdelávania, vedy a výskumu ako i podmienok pre vznik a stabilizáciu ekonomických aktivít s vysokou pridanou hodnotou a opatrenia zamerané na rozvoj a stabilizáciu ľudského kapitálu prostredníctvom skvalitňovania podmienok pre život v meste (verejný priestor, zeleň, voľnočasové aktivity, služby a pod.).

## **STRATEGICKÝ CIEĽ**

Strategický cieľ PHRSR, ako aj dielčie ciele v rámci jednotlivých politík vychádzajú z hlavného cieľa.

Na základe analýzy súčasnej situácie a predpokladov ďalšieho rozvoja sa navrhuje pre mesto Trebišov nasledovný strategický cieľ:

**„Zabezpečiť trvalo udržateľný rozvoj mesta Trebišov po ekonomickej, sociálnej, kultúrnej stránke. Ekonomický, kultúrny a spoločenský rast bude zabezpečený prostredníctvom disponibilného potenciálu nachádzajúceho sa v ľudských, prírodných, kultúrno-historických a ekonomických zdrojoch. Hlavné zameranie ekonomickej činnosti bude mesto smerovať do cestovného ruchu, kultúry, výroby, poľnohospodárstva, pre ktoré má ideálne rozvojové predpoklady. Zabezpečiť ochranu životného prostredia a jeho zveľaďovanie hlavne v podobe rozvoja a kultivácie oddychových zón v meste. Mesto bude podporovať výrobu, ktorá nezaťažuje životné prostredie. Systematickými opatreniami pre podporu malého podnikania sa bude snažiť znižovať vysokú nezamestnanosť. Pre obyvateľov dôchodkového veku vytvorí podmienky na dôstojné prežitie staroby.**

„Zabezpečiť trvalo udržateľný rozvoj mesta Trebišov po ekonomickej, sociálnej, kultúrnej stránke. Ekonomický, kultúrny a spoločenský rast bude zabezpečený prostredníctvom disponibilného potenciálu nachádzajúceho sa v ľudských, prírodných, kultúrno-historických a ekonomických zdrojoch. Hlavné zameranie ekonomickej činnosti bude mesto smerovať do cestovného ruchu, kultúry, výroby, poľnohospodárstva, pre ktoré má ideálne rozvojové predpoklady. Zabezpečiť ochranu životného prostredia a jeho zveľaďovanie hlavne v podobe rozvoja a kultivácie oddychových zón v meste. Mesto bude podporovať výrobu, ktorá nezaťažuje životné prostredie. Systematickými opatreniami pre podporu malého podnikania sa bude snažiť znižovať vysokú nezamestnanosť. Pre obyvateľov dôchodkového veku vytvorí podmienky pre dôstojné prežitie staroby.“

Prioritná os: PROGRAM 1. HOSPODÁRSTVO A VEDECKO-TECHNICKÝ ROZVOJ

Podprogram 1.1. Podpora malého a stredného podnikania zo strany mesta.  
 Podprogram 1.2. Podpora tradičných odvetví priemyslu, poľnohospodárstva a lesníctva.  
 Podprogram 1.3. Podpora inovačných aktivít v podnikoch.  
 Podprogram 1.4. Energetická efektívnosť a progresívne technológie vo výrobe.

Prioritná os: PROGRAM 2. DOPRAVA A KOMUNIKÁCIE

Podprogram 2.1. Komunikácie  
 Podprogram 2.2. Doprava

Prioritná os: PROGRAM 3. TECHNICKÁ INFRAŠTRUKTÚRA

Prioritná os: PROGRAM 4. ODPADOVÉ HOSPODÁRSTVO

Prioritná os: PROGRAM 5. ŽIVOTNÉ PROSTREDIE

Podprogram 5.1. Informovanosť a poradenstvo  
 Podprogram 5.2. Ochrana a racionálne využívanie vôd, ochrana pred povodňami  
 Podprogram 5.3. Ochrana ovzdušia  
 Podprogram 5.4. Ochrana a rozvoj ostatných zložiek životného prostredia

Prioritná os: PROGRAM 6. SOCIÁLNE SLUŽBY A ZDRAVOTNÍCTVO

Podprogram 6.1. Sociálne služby  
 Podprogram 6.2. Zdravotnícke služby  
 Podprogram 6.3. Služby zamestnanosti

Prioritná os: PROGRAM 7. VZDELÁVANIE A ŠPORT

Podprogram 7.1. Vzdelávanie  
 Podprogram 7.2. Šport

Prioritná os: PROGRAM 8. KULTÚRA

Podprogram 8.1. Kultúrna infraštruktúra  
 Podprogram 8.2. Organizačné zabezpečenie  
 Podprogram 8.3. Propagácia v oblasti kultúry

Prioritná os: PROGRAM 9. PROPAGÁCIA A CESTOVNÝ RUCH

Podprogram 9.1. Propagácia mesta  
 Podprogram 9.2. Rekreačno - relaxačné zázemie mesta.  
 Podprogram 9.3. Cestovný ruch.

Prioritná os: PROGRAM 10. ADMINISTRATÍVA A BEZPEČNOSŤ

Podprogram 10.1. Administratíva  
 Podprogram 10.2. Bezpečnosť

Prioritná os: PROGRAM 11. INFORMATIZÁCIA MESTA

Podprogram 11.1. Budovanie a rozvoj informačnej infraštruktúry.  
 Podprogram 11.2. Počítačová gramotnosť.

Uvedené prioritné osi – programy je možné rozčleniť z hľadiska funkcie medzi 3 základné prioritné oblasti. Hospodárska v sebe zahŕňa oblasti, ktoré vytvárajú predpoklady na rozvoj a fungovanie verejného a súkromného sektora – základná technická infraštruktúra spadajúca do odvetví technickej infraštruktúry a odvetví spoločenských potrieb. Oblasť zahŕňa podnikateľské prostredie ako aj cestovný ruch.

Sociálna oblasť zahŕňa odvetvia rozvoja človeka – všetky súčasti verejného sektora, ktoré majú priamy vplyv na rozvoj a kultiváciu fyzickej a duševnej stránky ľudských zdrojov v meste.

Environmentálna oblasť zahŕňa problematiku zneškodňovania odpadov, ako aj starostlivosť a ochranu jednotlivých zložiek životného prostredia.

Prioritná oblasť		
Hospodárska	Sociálna	Environmentálna
Prioritná os: PROGRAM 1. HOSPODÁRSTVO A VEDECKO-TECHNICKÝ ROZVOJ	Prioritná os: PROGRAM 6. SOCIÁLNE SLUŽBY A ZDRAVOTNÍCTVO	Prioritná os: PROGRAM 4. ODPADOVÉ HOSPODÁRSTVO
Prioritná os: PROGRAM 2. DOPRAVA A KOMUNIKÁCIE	Prioritná os: PROGRAM 7. VZDELÁVANIE A ŠPORT	Prioritná os: PROGRAM 5. ŽIVOTNÉ PROSTREDIE
Prioritná os: PROGRAM 3. TECHNICKÁ INFRAŠTRUKTÚRA	Prioritná os: PROGRAM 8. KULTÚRA	
Prioritná os: PROGRAM 9. PROPAGÁCIA A CESTOVNÝ RUCH		
Prioritná os: PROGRAM 10. ADMINISTRATÍVA A BEZPEČNOSŤ		
Prioritná os: PROGRAM 11. INFORMATIZÁCIA MESTA		

## PO 1. Hospodárstvo a vedecko-technický rozvoj

Priority v oblasti rozvoja hospodárstva a vedecko-technického rozvoja spadajú predovšetkým do vytvárania pozitívnych predpokladov na rozvoj podnikateľských aktivít. Ide o vymedzenie priemyselných zón v meste, prípravu pozemkov a zabezpečenie technickej infraštruktúry.

<b>Podprogram 1.1.</b>	<b>Podpora malého a stredného podnikania zo strany mesta</b>
Cieľ 1.1	Finančne, legislatívne a technicky podporovať malé a stredné podnikanie zo strany mesta.
Opatrenie 1.1.1	Vypracovať postup podpory, výučby a rozvoja tradičných remesiel v meste.
Opatrenie 1.1.2	Podpora budovania kooperačných sietí malých a stredných firiem.
Opatrenie 1.1.3	Zakladanie a revitalizácia malých a stredných podnikov s majetkovou účasťou mesta.
Opatrenie 1.1.4	Podpora rozvoja obchodných a komerčných služieb v meste.
<b>Podprogram 1.2.</b>	<b>Podpora tradičných odvetví priemyslu, poľnohospodárstva a lesníctva</b>
Cieľ 1.2	Zabezpečiť rozvoj tradičných remesiel v meste.
Opatrenie 1.2.1	Podpora tradičných a nových odvetví priemyslu.
Opatrenie 1.2.2	Podpora poľnohospodárstva a lesníctva.
<b>Podprogram 1.3.</b>	<b>Podpora inovačných aktivít v podnikoch</b>
Cieľ 1.3	Vytvorenie podmienok na rozvoj inovačných aktivít v súkromných podnikoch.
Opatrenie 1.3.1	Zavádzanie nových technológií do súčasných výrobných prevádzok.
Opatrenie 1.3.2	Rekonštrukcia existujúcich zastaralých priemyselných zón s dôrazom na zavádzanie nových technológií.
<b>Podprogram 1.4.</b>	<b>Energetická efektívnosť a progresívne technológie vo výrobe</b>
Cieľ 1.4	Zvýšenie energetickej efektívnosti na strane výroby aj spotreby a zavádzanie progresívnych technológií v energetike.
Opatrenie 1.4.1	Podpora výstavby zariadení na využívanie obnoviteľných zdrojov energie.

## PO 2. Doprava a komunikácie

Výstavba a údržba miestnych komunikácií v správe mesta, ako aj riešenie technického stavu štátnych komunikácií v správe vyššieho územného celku. Zabezpečiť pravidelné a vyhovujúce spojenie obyvateľov mesta s regionálnymi centrami prostredníctvom verejnej dopravy.

<b>Podprogram 2.1.</b>	<b>Komunikácie</b>
Cieľ 2.1	Zabezpečiť výstavbu a rekonštrukciu miestnych a štátnych komunikácií.
Opatrenie 2.1.1	Výstavba a rekonštrukcia miestnych komunikácií v meste.
Opatrenie 2.1.2	Výstavba a rekonštrukcia štátnych komunikácií v meste.
Opatrenie 2.1.3	Výstavba cyklotrás na prepojenie sídiel regiónu.
Opatrenie 2.1.4	Dostavba parkovísk pre potreby občianskej infraštruktúry.
Opatrenie 2.1.5	Dostavba a rekonštrukcia chodníkov popri miestnych komunikáciách.
Opatrenie 2.1.6	Rekonštrukcia/výstavba mostov a lávok.
Opatrenie 2.1.7	Úprava dopravnej infraštruktúry.
<b>Podprogram 2.2.</b>	<b>Doprava</b>
Cieľ 2.2	Zabezpečenie dopravného spojenia hromadnou autobusovou dopravou, prípadne železničnou dopravou.
Opatrenie 2.2.1	Zlepšenie podmienok hromadnej autobusovej dopravy.
Opatrenie 2.2.2	Zlepšenie podmienok železničnej dopravy.

## PO 3. Technická infraštruktúra

Rozvoj a udržiavanie technickej infraštruktúry je nevyhnutné z hľadiska prílevu investícií v oblasti priemyslu a rozvoja cestovného ruchu, ako aj udržania požadovanej životnej úrovne obyvateľstva. Ide hlavne o zabezpečenie infraštruktúry do oblastí, ktoré sú potenciálne najvhodnejšie na rozvoj mesta.

Cieľ 3	Zabezpečiť rozvoj a rekonštrukciu technickej infraštruktúry v meste.
Opatrenie 3.1	Výstavba inžinierskych sietí v nových lokalitách IBV a HVB.
Opatrenie 3.2	Verejné osvetlenie.
Opatrenie 3.3	Výstavba bezbariérových vstupov k všetkým verejným budovám.
Opatrenie 3.4	Mestský rozhlas a televízia.
Opatrenie 3.5	Požiarňa ochrana.
Opatrenie 3.6	Mestské cintoríny a pietne miesta.
Opatrenie 3.7	Tepelné hospodárstvo a znižovanie energetickej náročnosti budov.
Opatrenie 3.8	Zásobovanie pitnou vodou.
Opatrenie 3.9	Telekomunikačné siete.

Opatrenie 3.10	Zásobovanie elektrickou energiou.
Opatrenie 3.11	Zásobovanie zemným plynom.

#### PO 4. Odpadové hospodárstvo

Rozvoj a výstavba infraštruktúry odpadového hospodárstva. Údržba kanalizačnej siete, efektívna prevádzka zberného dvora pre separovaný zber, ako aj mestského kompostoviska.

Cieľ 4	Nakladanie s komunálnym a drobným stavebným odpadom.
Opatrenie 4.1	V súlade s prijatými koncepciami zabezpečiť permanentné znižovanie podielu skladovanej časti odpadov, k tomu organizovať mobilné zbery textílií, kovového odpadu, viacvrstvových obalov nebezpečných odpadov.
Opatrenie 4.2	Efektívna separácia komunálneho odpadu v meste.
Opatrenie 4.3	Rekultivácia čiernych skládok a environmentálnych záťaží.
Opatrenie 4.4	Prevádzka zariadení na efektívny separovaný zber - zberné dvory a kompostoviská.
Opatrenie 4.5	Výbudovanie prístreškov a ohrad pre umiestňovanie domového odpadu, umiestnenie malých smetných košov vo verejných komunikačných priestoroch.
Opatrenie 4.6	Odvádzanie odpadových vôd.
Opatrenie 4.7	Odvádzanie dažďových vôd.

#### PO 5. Životné prostredie

Trvalo udržiavané životné prostredie je významným ukazovateľom kvality života. Dlhodobé udržiavanie, ale aj skvalitňovanie prírodného prostredia je spoločným cieľom všetkých obyvateľov mesta. Monitorovaná kvalita vody a ovzdušia. Optimalizácia nakladania s odpadmi. Informovanosť obyvateľov o životnom prostredí. Propagácia chránených území.

<b>Podprogram 5.1.</b>	<b>Informovanosť a poradenstvo</b>
Cieľ 5.1	Zabezpečiť účinný systém informovanosti a poradenstva.
Opatrenie 5.1.1	Spracovať koncepciu zabezpečenia informovanosti, poradenstva a prevencie v oblasti ŽP. Trvale preferovať poradenstvo a prevenciu pred represiou.
<b>Podprogram 5.2.</b>	<b>Ochrana a racionálne využívanie vôd, ochrana pred povodňami</b>
Cieľ 5.2	Zabezpečiť ochranu a racionálne využívanie vôd, ochranu pred povodňami.
Opatrenie 5.2.1	Ochrana vodných tokov pred znečistením.
Opatrenie 5.2.2	Vodozádržné, odvodňovacie a protizáplavové opatrenia.
Opatrenie 5.2.3	Revitalizácia a úprava korýt vodných tokov a vodných plôch.
<b>Podprogram 5.3.</b>	<b>Ochrana ovzdušia</b>
Cieľ 5.3	Zabezpečiť účinnú ochranu ovzdušia pred malými a strednými zdrojmi znečistenia nachádzajúcimi sa v katastrálnom území mesta.
Opatrenie 5.3..1	Zabezpečiť zníženie produkovaných emisií hlavným zdrojom znečistenia – domácnosťami.
<b>Podprogram 5.4.</b>	<b>Ochrana a rozvoj ostatných zložiek životného prostredia</b>
Cieľ 5.4	Realizácia účinných opatrení v oblasti ostatných zložiek životného prostredia.
Opatrenie 5.4.1	Realizácia protierózných opatrení.
Opatrenie 5.4.2	Oddychové zóny a verejná zeleň.
Opatrenie 5.4.3	Doplnenie a udržiavanie brehových porastov vodných tokov.
Opatrenie 5.4.4	Výstavba a estetizácia vstupov do mesta.
Opatrenie 5.4.5	Izolačná zeleň priemyselných zón a hospodárskych dvorov poľnohospodárskych podnikov.

#### PO 6. Sociálna oblasť a zdravotníctvo

Pokračujúci trend zhoršovania spoločensko-ekonomickej situácie seniorov musí byť sprevádzaný podmienkami, ktoré umožnia dôstojnejšie prežitie zvyšku života. Veková skladba obyvateľov je sprevádzaná väčším výskytom špecifických chorôb.

<b>Podprogram 6.1.</b>	<b>Sociálne služby</b>
Cieľ 6.1	Doplniť chýbajúcu infraštruktúru sociálnych zariadení v meste a zvýšiť ich kvalitu.
Opatrenie 6.1.1	Starostlivosť o obyvateľov v dôchodkovom veku.
Opatrenie 6.1.2	Starostlivosť o matky s deťmi a mladé rodiny.
Opatrenie 6.1.3	Starostlivosť o zdravotne postihnutých obyvateľov.
Opatrenie 6.1.4	Marginalizované skupiny a rómske komunity.
Opatrenie 6.1.5.	Mestská nájomná bytová výstavba.



<b>Podprogram 6.2.</b>	<b>Zdravotnícke služby</b>
Cieľ 6.2	Zlepšiť úroveň poskytovania zdravotníckych a sociálnych služieb.
Opatrenie 6.2.1	Zlepšenie úrovne poskytovania domácej ošetrovateľskej starostlivosti, rozšírenie jej služieb o poskytovanie rehabilitačných cvičení.
Opatrenie 6.2.2	Podpora poradenskej činnosti.
Opatrenie 6.2.3	Zabezpečiť dostupnosť zdravotnej starostlivosti pre deti a dospelých občanov. Zachovanie základných oddelení (chirurgia, interné, gynekológia, detské, anestezioreuscitačné odd., urgentný príjem, JZS).
Opatrenie 6.2.4	Zabezpečovať komplexnú zdravotnú starostlivosť o starých ľudí a dlhodobo chorých. Zachovanie oddelení – psychiatrické, doliečovacie, rehabilitačné.
<b>Podprogram 6.3.</b>	<b>Služby zamestnanosti</b>
Cieľ 6.3	Zlepšenie zamestnanosti a sociálnej inklúzie rizikových skupín obyvateľov mesta.
Opatrenie 6.3.1	Realizácia vzdelávacích kurzov v oblasti malého podnikania.
Opatrenie 6.3.2	Podpora klientov formou individuálneho poradenstva, posudzovania individuálnych schopností a vypracovávania individuálnych akčných plánov a rozvoj celoživotného poradenstva.
Opatrenie 6.3.3	Podpora poradensko-vzdelávacích aktivít zameraných na získavanie sociálnych zručností pri hľadaní si zamestnania a komunikácie s potenciálnym zamestnávateľom pre znevýhodnených uchádzačov o zamestnanie.

## PO 7. Školstvo a šport

Údržba a rozvoj predškolského vzdelávania a základného vzdelávania v meste. Údržba a skvalitnenie športovej infraštruktúry.

<b>Podprogram 7.1.</b>	<b>Vzdelávanie</b>
Cieľ 7.1	Zabezpečiť rozvoj a údržbu infraštruktúry vzdelávania a zabezpečenie podmienok pre efektívnu vzdelávaciu činnosť v meste.
Opatrenie 7.1.1	Obnova a modernizácia zariadení predškolskej výchovy.
Opatrenie 7.1.2	Obnova a modernizácia zariadení základného školstva.
Opatrenie 7.1.3	Rekonštrukcia a dostavba areálov ZŠ a MŠ.
Opatrenie 7.1.4	Podpora záujmovej činnosti.
Opatrenie 7.1.5	Rekonštrukcia a modernizácia stravovacích zariadení vzdelávacích inštitúcií.
Opatrenie 7.1.6	Rekonštrukcia a modernizácia školskej športovej infraštruktúry.
Opatrenie 7.1.7	Podpora činnosti gymnázií.
Opatrenie 7.1.8	Podpora činnosti SOŠ.
<b>Podprogram 7.2.</b>	<b>Šport</b>
Cieľ 7.2.	Zabezpečiť trvalé skvalitňovanie vyváženej ponuky výkonnostného a rekreačného športu.
Opatrenie 7.2.1	Výstavba a rekonštrukcia športovej infraštruktúry.
Opatrenie 7.2.2	Vytváranie materiálnych a finančných podmienok na rozvoj výkonnostného a rekreačného športu v meste.
Opatrenie 7.2.3	Podpora organizácie športových podujatí regionálneho významu.
Opatrenie 7.2.4	Podpora športových aktivít zdravotne postihnutých občanov.
Opatrenie 7.2.5	Podporovať talentovanú mládež.
Opatrenie 7.2.6	Spolupracovať s občianskymi združeniami, inými právnickými a fyzickými osobami pôsobiacimi v oblasti telesnej kultúry.
Opatrenie 7.2.7	Rozvoj mimoškolskej činnosti – športové kluby, turistika, kultúrne krúžky.

## PO 8. Kultúra

Trvalé pôsobenie na kultúrne povedomie obyvateľov širokou paletou kultúrnych aktivít organizovaných externými subjektmi, ale aj miestnymi kultúrnymi spolkami. Existencia dôstojných priestorov pre kultúrne aktivity je prvoradá povinnosť mesta. Priebežná a kreatívna propagácia podujatí má vplyv na imidž mesta, a tým aj na cestovný ruch. Kultúrne tradície budú šírené aj prostredníctvom cezhraničnej spolupráce.

<b>Podprogram 8.1.</b>	<b>Kultúrna infraštruktúra, kultúrne a technické pamiatky</b>
Cieľ 8.1	Zachovanie kultúrno-historického potenciálu mesta a rozvoj kultúrnych, informačných a voľnočasových aktivít v nadväznosti na rozvoj cestovného ruchu na regionálnej a miestnej úrovni.
Opatrenie 8.1.1	Základná kultúrna infraštruktúra – Kultúrne centrum.
Opatrenie 8.1.2	Múzeá a archeologické lokality.
Opatrenie 8.1.3	Kultúrno-historické pamiatky.
Opatrenie 8.1.4	Organizovanie pravidelných kultúrnych podujatí.

<b>Podprogram 8.2.</b>	<b>Organizačné zabezpečenie</b>
Cieľ 8.2	Organizačne zabezpečiť ponuku kultúrnych podujatí v meste.
Opatrenie 8.2.1	Spracovať kalendár kultúrnych podujatí na celý rok, tento priebežne aktualizovať. Rozšíriť žánrovú ponuku s orientáciou na hodnotný kultúrny prínos.
<b>Podprogram 8.3.</b>	<b>Propagácia v oblasti kultúry</b>
Cieľ 8.3	Vytvorenie podmienok na efektívnu propagáciu mesta v oblasti kultúry.
Opatrenie 8.3.1	Spracovať globálnu koncepciu „propagácie“ histórie mesta v multimediálnej forme.
Opatrenie 8.3.2	Propagácia kultúry na internete prostredníctvom www stránky mesta.

## PO 9. Propagácia a cestovný ruch

V rámci rozvoja cestovného ruchu je potrebné spracovať koncepciu regionálnej spolupráce s okolitými turistickými lokalitami a domácimi a zahraničnými cestovnými kancelárkami. Nevyhnutnou je taktiež propagácia mesta, a to nielen prostredníctvom www stránky. Potrebné je sústrediť sa na propagáciu kultúrno-historických pamiatok, prírodných krás, pravidelných kultúrnych podujatí atď.

<b>Podprogram 9.1.</b>	<b>Propagácia mesta</b>
Cieľ 9.1	Zabezpečiť účinnú propagáciu mesta.
Opatrenie 9.1.1	Aktualizácia www stránky mesta.
Opatrenie 9.1.2	Podpora budovania informačných tabúľ v meste.
Opatrenie 9.1.3.	Podpora spolupráce verejného a súkromného sektora pri propagovaní atraktivít regiónu.
<b>Podprogram 9.2.</b>	<b>Rekreačno - relaxačné zázemie mesta</b>
Cieľ 9.2	Budovanie relaxačno–rekreačného zázemia mesta.
Opatrenie 9.2.1	Modernizácia a výstavba zariadení cestovného ruchu.
<b>Podprogram 9.3.</b>	<b>Cestovný ruch</b>
Cieľ 9.3	Podporovať podnikateľské aktivity v cestovnom ruchu.
Opatrenie 9.3.1	Uzavrieť s podnikateľmi dohody o poskytovaní služieb v agroturistike a cestovnom ruchu a o propagovaní ich služieb obcami.
Opatrenie 9.3.2	Podporovať podnikateľské subjekty, neziskové organizácie a inštitúcie pri získavaní finančných prostriedkov z grantov a fondov EÚ.

## PO 10. Administratíva a bezpečnosť

V rámci administratívneho zabezpečenia chodu samosprávy vytvárať vhodné podmienky na efektívny chod úradu. Vytvoriť vhodné pracovné prostredie a technické zabezpečenie.

<b>Podprogram 10.1.</b>	<b>Administratíva</b>
Cieľ 10.1	Zabezpečiť rozvoj administratívnej infraštruktúry a podmienok na výkon samosprávnych funkcií v meste.
Opatrenie 10.1.1	Rekonštrukcia infraštruktúry miestnej samosprávy a štátnej správy.
<b>Podprogram 10.2.</b>	<b>Bezpečnosť</b>
Cieľ 10.2	Vytvorenie podmienok na znižovanie kriminality v meste a ochranu majetku obyvateľov a ostatných subjektov v meste.
Opatrenie 10.2.1	Rozšírenie a modernizácia kamerového systému.
Opatrenie 10.2.2	Zvyšovanie bezpečnosti v meste.

## PO 11. Informatizácia mesta

Zabezpečenie technických podmienok pre rozvoj informačnej spoločnosti. Umožniť obyvateľom využívať on-line elektronické služby samosprávy. Vytvoriť vhodné podmienky na prechod na e-government na lokálnej úrovni (e-gov, e-vote, e-services...). Umožniť obyvateľom mesta a pracovníkom samosprávy zvyšovať svoje počítačové vedomie a zručnosti.

<b>Podprogram 11.1.</b>	<b>Budovanie a rozvoj informačnej infraštruktúry, efektívna verejná správa</b>
Cieľ 11.1	Zabezpečiť technické podmienky na prechod samosprávy na nový typ vládnutia - e-government.
Opatrenie 11.1.1	Rozvoj infraštruktúry informačných systémov samosprávy.
Opatrenie 11.1.2	Zavádzanie efektívnych elektronických služieb poskytovaných na úrovni samosprávy.
<b>Podprogram 11.2.</b>	<b>Počítačová gramotnosť</b>
Cieľ 11.2	Zvýšenie počítačovej gramotnosti obyvateľov a pracovníkov samosprávy.
Opatrenie 11.2.1	Podpora zvyšovania počítačového vedomia u pracovníkov samosprávy.
Opatrenie 11.2.2	Podpora zvyšovania počítačového vedomia u obyvateľov mesta.
Opatrenie 11.2.3	Podpora vzdelávacích aktivít zameraných na zvyšovanie zručností a vedomostí o internete a motiváciu k používaniu internetu a elektronických služieb.

#### 4. Obsah (osnova).

##### 1 ÚVOD

##### **ANALYTICKÁ ČASŤ PROGRAMU HOSPODÁRSKEHO ROZVOJA A SOCIÁLNEHO ROZVOJA MESTA TREBIŠOV**

##### 2 ZÁKLADNÁ CHARAKTERISTIKA MESTA

###### 2.1. HISTÓRIA MESTA

###### 2.2. PRÍRODNÉ POMERY

###### 2.3. TECHNICKÁ INFRAŠTRUKTÚRA

###### 2.4. DOPRAVA

###### 2.5. ŽIVOTNÉ PROSTREDIE

###### 2.6. OBYVATEĽSTVO

###### 2.7. VZDELANIE A ZAMESTNANOSŤ

###### 2.8. BYVANIE

###### 2.9. PODNIKATEĽSKÉ SUBJEKTY A INŠTITÚCIE

###### 2.10. ŠKOLSTVO A VZDELANIE

###### 2.11. SOCIÁLNA SFÉRA

###### 2.12. ZDRAVOTNÍCTVO

###### 2.13. ŠPORT

###### 2.14. KULTÚRA

###### 2.15. UBYTOVACIE ZARIADENIA

###### 2.16. STRAVOVACIE A REŠTAURAČNÉ SLUŽBY

###### 2.17. CESTOVNÝ RUCH

###### 2.18. REKAPITULÁCIA ROZPOČTU MESTA A FINANČNÉ ZDRAVIE MESTA TREBIŠOV

###### 2.19. SAMOSPRÁVA

###### 2.20. BEZPEČNOSŤ

###### 2.21. IDENTIFIKÁCIA HLAVNÝCH VONKAJŠÍCH FAKTOROV ROZVOJA ÚZEMIA A ANALÝZA VPLYVU VONKAJŠIEHO PROSTREDIA NA VÝVOJ SITUÁCIE V ÚZEMÍ

###### 2.22. EX-POST HODNOTENIE PREDCHÁDZAJÚCEHO PHSR

##### 3 SWOT ANALÝZY

###### 3.1 HOSPODÁRSTVO A VEDECKO-TECHNICKÝ ROZVOJ

###### 3.2 DOPRAVA A KOMUNIKÁCIE

###### 3.3 TECHNICKÁ INFRAŠTRUKTÚRA

###### 3.4 ODPADOVÉ HOSPODÁRSTVO

###### 3.5 ŽIVOTNÉ PROSTREDIE

###### 3.6 SOCIÁLNA OBLASŤ A ZDRAVOTNÍCTVO

###### 3.7 ŠKOLSTVO A ŠPORT

###### 3.8 KULTÚRA

###### 3.9 PROPAGÁCIA A CESTOVNÝ RUCH

###### 3.10 ADMINISTRATÍVA A BEZPEČNOSŤ

###### 3.11 INFORMATIZÁCIA MESTA

###### 3.12. PROBLÉMOVÁ ANALÝZA – HLAVNÉ ODVETVOVÉ DISPARITY A VYMEDZENIE CIEĽOVÝCH SKUPÍN SO SÚSTREDENOU PODPOROU MESTA TREBIŠOV

##### **STRATEGICKÁ ČASŤ PROGRAMU HOSPODÁRSKEHO ROZVOJA A SOCIÁLNEHO ROZVOJA MESTA TREBIŠOV**

##### 4 VÍZIA A POSLANIE MESTA TREBIŠOV

##### 5 FORMULÁCIA A NÁVRH STRATÉGIE

##### **PROGRAMOVÁ ČASŤ PROGRAMU HOSPODÁRSKEHO ROZVOJA A SOCIÁLNEHO ROZVOJA MESTA TREBIŠOV**

###### 5.1 PROGRAM 1. HOSPODÁRSTVO A VEDECKO-TECHNICKÝ ROZVOJ

###### 5.2 PROGRAM 2. DOPRAVA A KOMUNIKÁCIE

###### 5.3 PROGRAM 3. TECHNICKÁ INFRAŠTRUKTÚRA

###### 5.4 PROGRAM 4. ODPADOVÉ HOSPODÁRSTVO

###### 5.5 PROGRAM 5. ŽIVOTNÉ PROSTREDIE

###### 5.6 PROGRAM 6. SOCIÁLNE SLUŽBY A ZDRAVOTNÍCTVO

###### 5.7 PROGRAM 7. VZDELÁVANIE A ŠPORT

###### 5.8 PROGRAM 8. KULTÚRA

###### 5.9 PROGRAM 9. PROPAGÁCIA A CESTOVNÝ RUCH

###### 5.10 PROGRAM 10. ADMINISTRATÍVA A BEZPEČNOSŤ

###### 5.11 PROGRAM 11. INFORMATIZÁCIA MESTA

##### 6 MERATEĽNÉ INDIKÁTORY

###### 6.1 PROGRAM 1. HOSPODÁRSTVO A VEDECKO-TECHNICKÝ ROZVOJ

###### 6.2 PROGRAM 2. DOPRAVA A KOMUNIKÁCIE

###### 6.3 PROGRAM 3. TECHNICKÁ INFRAŠTRUKTÚRA

###### 6.4 PROGRAM 4. ODPADOVÉ HOSPODÁRSTVO

###### 6.5 PROGRAM 5. ŽIVOTNÉ PROSTREDIE

###### 6.6 PROGRAM 6. SOCIÁLNE SLUŽBY A ZDRAVOTNÍCTVO

###### 6.7 PROGRAM 7. VZDELÁVANIE A ŠPORT

###### 6.8 PROGRAM 8. KULTÚRA

###### 6.9 PROGRAM 9. PROPAGÁCIA A CESTOVNÝ RUCH

###### 6.10 PROGRAM 10. ADMINISTRATÍVA A BEZPEČNOSŤ

###### 6.11. PROGRAM 11. INFORMATIZÁCIA MESTA

##### **REALIZAČNÁ ČASŤ PROGRAMU HOSPODÁRSKEHO ROZVOJA A SOCIÁLNEHO ROZVOJA MESTA TREBIŠOV**

##### 7 INŠTITUCIONÁLNE A ORGANIZAČNÉ ZABEZPEČENIE REALIZÁCIE PHRSR MESTA TREBIŠOV

###### 7.1 SYSTÉM MONITOROVANIA A HODNOTENIA PLNENIA PHRSR

###### 7.2 KOMUNIKAČNÝ PLÁN

- 8 AKČNÝ PLÁN  
 8.1 PROGRAM 1. HOSPODÁRSTVO A VEDECKO-TECHNICKÝ ROZVOJ  
 8.2 PROGRAM 2. DOPRAVA A KOMUNIKÁCIE  
 8.3 PROGRAM 3. TECHNICKÁ INFRAŠTRUKTÚRA  
 8.4 PROGRAM 4. ODPADOVÉ HOSPODÁRSTVO  
 8.5 PROGRAM 5. ŽIVOTNÉ PROSTREDIE  
 8.6 PROGRAM 6. SOCIÁLNE SLUŽBY A ZDRAVOTNÍCTVO  
 8.7 PROGRAM 7. VZDELÁVANIE A ŠPORT  
 8.8 PROGRAM 8. KULTÚRA  
 8.9 PROGRAM 9. PROPAGÁCIA A CESTOVNÝ RUCH  
 8.10 PROGRAM 10. ADMINISTRATÍVA A BEZPEČNOSŤ  
 8.11 PROGRAM 11. INFORMATIZÁCIA MESTA  
**FINANČNÁ ČASŤ PROGRAMU HOSPODÁRSKEHO ROZVOJA A SOCIÁLNEHO ROZVOJA MESTA TREBIŠOV**  
 9 FINANČNÝ PLÁN PROGRAMU  
 9.1 PROGRAM 1. HOSPODÁRSTVO A VEDECKO-TECHNICKÝ ROZVOJ  
 9.2 PROGRAM 2. DOPRAVA A KOMUNIKÁCIE  
 9.3 PROGRAM 3. TECHNICKÁ INFRAŠTRUKTÚRA  
 9.4 PROGRAM 4. ODPADOVÉ HOSPODÁRSTVO  
 9.5 PROGRAM 5. ŽIVOTNÉ PROSTREDIE  
 9.6 PROGRAM 6. SOCIÁLNE SLUŽBY A ZDRAVOTNÍCTVO  
 9.7 PROGRAM 7. VZDELÁVANIE A ŠPORT  
 9.8 PROGRAM 8. KULTÚRA  
 9.9 PROGRAM 9. PROPAGÁCIA A CESTOVNÝ RUCH  
 9.10 PROGRAM 10. ADMINISTRATÍVA A BEZPEČNOSŤ  
 9.11 PROGRAM 11. INFORMATIZÁCIA MESTA  
 10 ZÁVER  
 11 POUŽITÁ LITERATÚRA

5. Uvažované variantné riešenia zohľadňujúce ciele a geografický rozmer strategického dokumentu.

Vzhľadom na charakter tohto strategického dokumentu, ako aj vzhľadom k procesu jeho spracovania, ktorý bol založený na princípe partnerstva, je PHRSR spracovaný v jednom variante ako výsledok dohody jednotlivých členov partnerstva pri zapracovaní prevažnej väčšiny vzniknutých pripomienok.

6. Vecný a časový harmonogram prípravy a schvaľovania.

Formulár č. Ú 2 - Zámer spracovania PHRSR

Zámer spracovania PHRSR	
Názov dokumentu	- PHRSR mesta Trebišov na obdobie 2023 - 2032
Forma spracovania	- členmi pracovných skupín - členmi komisií - poslancami MsZ - s pomocou externých odborníkov (spolupráca),
Riadenie procesu spracovania	- pracovné skupiny boli zložené z vedenia samosprávy, zamestnancov MsÚ, poslancov MsZ a komisií, podnikateľských subjektov v rámci regiónu,
Obdobie spracovania	- PHRSR mesta Trebišov bol spracovaný v priebehu rokov 2022 a 2023 - harmonogram spracovania je uvedený v nasledujúcej tabuľke.
Financovanie spracovania	- náklady na vlastné spracovanie boli financované z rozpočtu obce KZ 41.

Zdroj: Weisová, Bernátová: Strategické plánovanie samosprávy, Municipalia 2012

Formulár č. Ú 3 - Harmonogram spracovania - PHRSR

Harmonogram spracovania PHRSR												
	2023											
Termín	I	II	III	IV	V	VI	VII	VIII	IX	X	XI	XII
Úvod												
Analytická časť												
Strategická časť												
Programová časť												
Realizačná časť												
Finančná časť												
Záver												

Zdroj: Weisová, Bernátová: Strategické plánovanie samosprávy, Municipalia 2012

## 7. Vzťah k iným strategickým dokumentom.

Program sociálneho, ekonomického a kultúrneho rozvoja mesta Trebišov je súčasťou sústavy základných dokumentov podpory regionálneho rozvoja v Slovenskej republike. Táto sústava je členená na strategické a programové dokumenty vypracované na úrovni štátu, sektorov, samosprávnych krajov, regiónov a obcí a programové dokumenty Európskej únie (pre využitie zdrojov zo štrukturálnych fondov).

Východiskové podklady:

Podpora regionálneho rozvoja sa uskutočňuje v súlade s programovaním na základe:

Podpora regionálneho rozvoja sa uskutočňuje v súlade s programovaním na základe:

### Miestnej úrovne

- **Viacročný rozpočet,**
- **Odvetvové koncepcie (energetická, športu, školstva, kultúry...),**
- **Relevantné koncepčné materiály samosprávy VZN,**
- **Územný plán mesta Trebišov,**
- **Komunitný plán sociálneho rozvoja.**

### Národnej úrovne prostredníctvom dokumentov

- **Partnerská dohoda Slovenskej republiky na roky 2021 – 2027** (ďalej aj „PD SR“) je základný strategický dokument s celoštátnym dosahom, ktorý vypracuje Slovenská republika (ďalej len „SR“) za účasti partnerov a ktorým sa stanoví stratégia, priority a opatrenia pre účinné a efektívne využívanie prostriedkov z fondov politiky súdržnosti Európskej únie (ďalej len „EÚ“) na programové obdobie 2021 – 2027. PD SR uzatvorí Slovenská republika s Európskou komisiou (ďalej aj „EK“).
- **Plán obnovy** - je spoločnou reakciou krajín EÚ na silný pokles ekonomiky v dôsledku pandémie COVID - 19. Jeho hlavným cieľom je podporiť reformy a investície, ktoré Slovensku umožnia začať opäť dobiehať životnú úroveň priemeru EÚ.
- **Operačný program Slovensko**
- **Integrovaný národný energetický a klimatický plán na roky 2021 - 2030** spracovaný podľa nariadenia EP a Rady (EÚ) č. 2018/1999 o riadení energetickej únie a opatrení v oblasti klímy
- **Národný program reforiem Slovenskej republiky** (2018, 2019, 2020)
- Programové vyhlásenie vlády Slovenskej republiky na obdobie rokov 2020 – 2024
- **Národná stratégia regionálneho a územného rozvoja Slovenskej republiky do roku 2030** (2017)
- Koncepcia územného rozvoja Slovenska 2001 – v znení KURS 2011 – zmeny a doplnky č. 1 KURS 2001
- **Národný infraštruktúrny plán Slovenskej republiky na roky 2018 – 2030**, (2017) 11
- Zelenšie Slovensko – Stratégia environmentálnej politiky Slovenskej republiky do roku 2030 (Envirostratégia 2030)
- **Strategický plán rozvoja dopravy SR do roku 2030** (2016)
- Akčný plán rozvoja elektromobility v Slovenskej republike (2019)
- **Národná stratégia cyklistickej dopravy a cykloturistiky v Slovenskej republike** (2015)
- **Stratégia rozvoja cestovného ruchu do roku 2020** (2013)
- **Aktualizovaná národná stratégia ochrany biodiverzity do roku 2020** (2014)
- Stratégia adaptácie Slovenskej republiky na zmenu klímy – aktualizácia (2018)
- Národná stratégia trvalo udržateľného rozvoja (2001)
- **Koncepcia ochrany prírody a krajiny do roku 2030** (2019)
- **Koncepcia implementácie Agendy 2030 v medzinárodnom prostredí** (2017)
- Aktualizácia Národného programu podpory zdravia v Slovenskej republike (2014)
- Koncepcia Štátnej politiky zdravia Slovenskej republiky (2008)
- Akčný plán pre životné prostredie a zdravie obyvateľov Slovenskej republiky V. (2019)
- Strategický rámec v oblasti starostlivosti o zdravie pre roky 2014 až 2030 (2013)
- Dokumenty/stratégie/plány SR vzťahujúce sa k plneniu jednotlivých kritérií základných podmienok

## Nadnárodnej úrovne

- K programovým dokumentom Európskej únie pre využitie štrukturálnych fondov patria:
- Zmluva o fungovaní Európskej únie
- Rámcový dohovor OSN o zmene klímy (1994)
- Kjótsky protokol k Rámcovému dohovoru OSN o zmene klímy (1997)
- **Agenda 2030** pre udržateľný rozvoj
- **Ciele politiky EÚ v programovom období 2021 – 2027**
- Rámcový dohovor o ochrane a trvalo udržateľnom rozvoji Karpát (2003)
- **Stratégia EÚ pre Dunajský región**
- Revízia Akčného plánu Stratégie EÚ pre dunajský región (júl 2019)
- **BIELA KNIHA: Plán jednotného európskeho dopravného priestoru** – vytvorenie konkurencieschopného dopravného systému účinne využívajúceho zdroj, COM(2011) 144 v konečnom znení
- **Európska zelená dohoda** (European Green Deal) publikovaná v decembri 2019, ktorá stanovuje plán opatrení s cieľom prechodu na plne klimaticky neutrálne hospodárstvo EÚ
- **Európa 2020 Stratégia pre inteligentný a udržateľný rast podporujúci začlenenie,**
- COM(2010) 2020 v konečnom znení
- Európska stratégia pre nízkoemisnú mobilitu (COM(2016) 501 z 20. 7. 2016)
- **Plán prechodu na konkurencieschopné nízkouhlíkové hospodárstvo do roku 2050,**
- COM(2011) 112 v konečnom znení
- **Energetický plán do roku 2050** COM(2011) 885 v konečnom znení
- Nástroj na prepájanie Európy v oblasti dekarbonizácie hospodárstva a podpory využívania čistej energie
- **Horizont Európa (2021 – 2027)**
- LIFE (oblasť ochrany biodiverzity, prechodu na obehové hospodárstvo, adaptácie na zmenu klímy a podpory obnoviteľných zdrojov energie)
- Erasmus (oblasť rozvoja vzdelávania a odbornej prípravy zameraného na inteligentnú špecializáciu, priemyselnú transformáciu a podnikanie)
- Program pre sociálnu zmenu a inovácie v oblasti zamestnanosti a sociálneho začleňovania
- Európsky pilier sociálnych práv (2017)

Jednotlivé strategické dokumenty sú vypracovávané vo vzájomnej nadväznosti a postupnosti.

8. Orgán kompetentný na jeho prijatie.

Mestské zastupiteľstvo mesta Trebišov

9. Druh schvaľovacieho dokumentu (napr. uznesenie Národnej rady Slovenskej republiky, uznesenie vlády Slovenskej republiky, nariadenie).

Uznesenie Mestského zastupiteľstva mesta **Trebišov o schválení aktualizácie Programu hospodárskeho rozvoja a sociálneho rozvoja mesta Trebišov na programovacie obdobie 2023 – 2032**

### III. Základné údaje o predpokladaných vplyvoch strategického dokumentu na životné prostredie vrátane zdravia

1. Požiadavky na vstupy.

Vstupmi strategického dokumentu sú príslušné právne predpisy v oblasti ochrany prírody a tvorby krajiny, ochrany životného prostredia a ochrany zdravia obyvateľstva a zhodnotenie všetkých dostupných relevantných údajov o danom území, a to z materiálov použitých pri vypracovaní strategického dokumentu.

Vstupy pre PHRSR predstavujú aj finančné prostriedky z Európskeho fondu regionálneho rozvoja. Na realizáciu programu bude potrebné zabezpečiť aj spolufinancovanie z prostriedkov štátneho rozpočtu a rozpočtu samotnej mesta.

Pri procese spracovania strategického dokumentu boli premietnuté a zohľadnené predstavy, potreby a požiadavky jednotlivých zainteresovaných skupín ako sú obyvatelia, rozpočtové a príspevkové organizácie zriadené v rámci pôsobnosti mesta, mimovládne organizácie, záujmové skupiny obyvateľov, podnikateľské subjekty, mesto a jeho jednotlivé orgány: poslanci MZ, primátor, komisie.

## 2. Údaje o výstupoch.

Výstupom implementácie PHRSR bude súbor aktivít, zameraných na posilnenie a skvalitnenie ekonomických, sociálnych a environmentálnych podmienok mesta Trebišov, vyplývajúcich z realizácie jednotlivých opatrení. Tieto aktivity prispievajú nielen ku skvalitneniu infraštruktúry, posilneniu ekonomickej bázy, zvýšeniu konkurencieschopnosti, ale aj k efektívnemu a racionálnemu využívaniu prírodných zdrojov, k ochrane a tvorbe životného prostredia, a tiež k zmierňovaniu mikroklimatických zmien. Výstupy a výsledky implementácie PHRSR budú hodnotené v rámci sledovania hodnôt merateľných ukazovateľov.

## 3. Údaje o priamych a nepriamych vplyvoch na životné prostredie.

Podpora projektov je zameraná na zlepšenie kvality života v meste s dôrazom na životné prostredie:

- zvýšenie energetickej efektívnosti budov,
- zvýšenie dostupnosti zdrojov podzemných vôd pre zásobovanie obyvateľstva pitnou vodou,
- zlepšenie environmentálnych aspektov v meste prostredníctvom budovania prvkov zelenej infraštruktúry a adaptáciou urbanizovaného prostredia na zmeny klímy, ako aj zavádzaním systémových prvkov znižovania znečistenia ovzdušia a hluku,
- údržba a dostavba kanalizačnej siete so systémom čistenia splaškových odpadových vôd,
- zlepšenie systémov nakladania s odpadmi s ohľadom na ich druhotné využívanie.

Treba očakávať najmä pozitívne priame aj nepriame vplyvy na životné prostredie. Niektoré konkrétne aktivity môžu podliehať samostatnému posudzovaniu v zmysle zákona č. 180/2013 Z. z. v platnom znení, v procese ktorého budú navrhnuté opatrenia na elimináciu, resp. minimalizáciu negatívnych vplyvov na životné prostredie.

Pri realizácii investičných zámerov, vyplývajúcich z implementácie PHRSR, je určité riziko negatívneho zásahu do životného prostredia, toto však bude eliminované dôsledným posudzovaním zámerov stavieb a činností na životné prostredie podľa zákona č. 180/2013 Z. z. a následnou realizáciou navrhnutých opatrení.

## 4. Vplyv na zdravotný stav obyvateľstva.

V zásade možno konštatovať, že PHRSR sa dotkne všetkých obyvateľov a návštevníkov mesta Trebišov. PHRSR mesta Trebišov je plánovací dokument, ktorý nemá priamy vplyv na zdravie obyvateľov mesta. PHRSR vytvára predpoklady pre rozvoj územia, cieľom je získať optimálne urbanistické riešenie územia s doriešením existujúcich územno-technických podmienok a väzieb pre nové plánované využitie. Účelom je teda navrhnuť plnohodnotnú časť mesta s vytvorením plôch pre rozvoj bývania a rekreácie. PHRSR rieši problémy v oblasti rozšírenia dopravy a technickej infraštruktúry na základe požiadaviek na novú výstavbu. Význam bude mať doprava z titulu služieb obyvateľstvu mesta v oblasti dochádzky do mesta za špecifickými službami prevádzok lokalizovaných v meste. Regionálne územné vzťahy v regióne vytvárajú tlak aj na zvýšenie kvality prepojení susediacich obcí. Tento zámer pozitívne zmení kvalitu prepravných vzťahov, čo bude mať pozitívny, odľahčujúci efekt na jestvujúcej komunikačnej sieti, a podporí tak udržateľnosť rozvoja v subtlých priestorových podmienkach sídla. Návrhy sa týkajú tak prietahov ciest I. až III. triedy obmedzením tranzitu nákladnej automobilovej dopravy, ako aj z hľadiska pobytu ľudí vo verejnom priestore miestnych ulíc doplnením sústavy cyklistických cestičiek a chodníkov pri hlavných komunikáciách, zmenami kategórií MK na obytné ulice a pripojením mesta na regionálne a nadregionálne cyklistické ťahy spojené s krajinou štruktúrou.

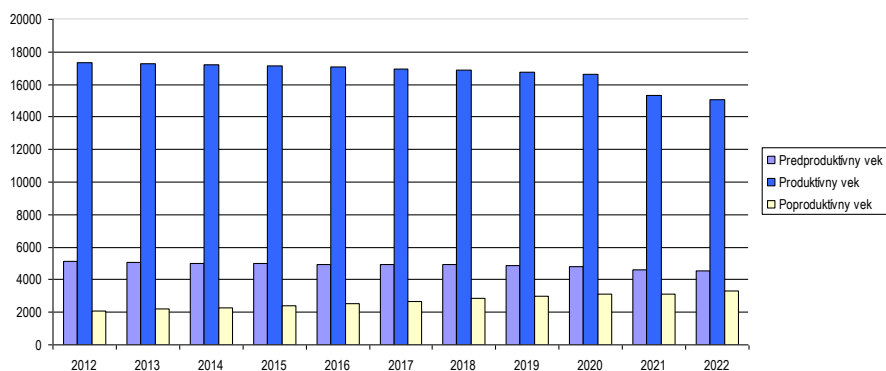
## Počet obyvateľov dotknutých vplyvmi navrhovanej činnosti

Nasledujúce tabuľky prezentujú vývoj počtu obyvateľov a predpokladaný vývoj podľa hlavných vekových skupín. Najväčší podiel pripadá na obyvateľov v produktívnom veku, najmenší podiel na obyvateľov v poproduktívnom veku. V skupine v poproduktívnom veku bol zaznamenaný výrazný nárast. Za 11-ročné obdobie vzrástol počet obyvateľov poproduktívneho veku o 56,9 %. V skupine v predproduktívnom veku bol zaznamenaný pokles o 584 obyvateľov. Počet obyvateľov v produktívnom veku zaznamenal výrazný pokles o 2239.

Obyvateľstvo podľa štruktúry základných vekových skupín											
	2012	2013	2014	2015	2016	2017	2018	2019	2020	2021	2022
Predproduktívny vek	5107	5033	5000	4970	4937	4953	4907	4884	4795	4590	4523
Produktívny vek	17308	17285	17218	17120	17087	16965	16864	16772	16651	15340	15069
Poproduktívny vek	2102	2204	2282	2410	2533	2669	2826	2993	3100	3147	3298

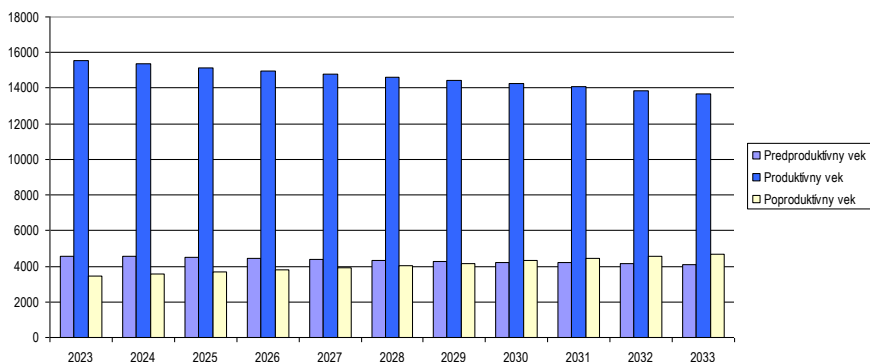
Zdroj: ŠÚ SR, DataCubes, 2023

Vývoj vekovej štruktúry obyvateľstva v sledovanom období



Ako prezentuje graf, za uvedených 11 rokov došlo k nárastu vo vekových skupinách poproduktívneho veku. Nasledujúca tabuľka prezentuje predpokladaný vývoj v hlavných vekových skupinách do roku 2033.

Predpokladaný vývoj počtu obyvateľstva do roku 2033



Do roku 2033 sa predpokladá nárast obyvateľov vo vekovej skupine poproduktívneho veku. Vo vekovej skupine predproduktívneho veku sa predpokladá pokles o 501 obyvateľov.

Predpokladaný vývoj počtu obyvateľstva do roku 2033											
	2023	2024	2025	2026	2027	2028	2029	2030	2031	2032	2033
Predproduktívny vek	4581	4531	4481	4431	4381	4331	4281	4231	4181	4131	4080
Produktívny vek	15520	15367	15128	14988	14792	14609	14425	14242	14058	13875	13691
Poproduktívny vek	3433	3557	3681	3806	3930	4054	4178	4303	4427	4551	4675

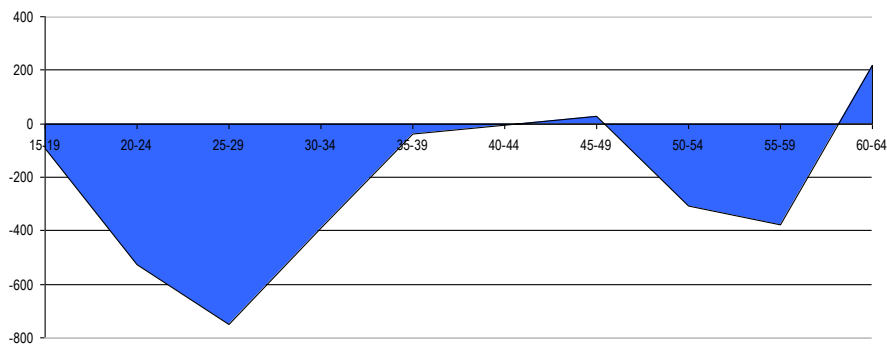
Najviac ekonomicky činného obyvateľstva pripadá na vekovú skupinu od 35 do 39 rokov. Naopak, najmenšiu skupinu ekonomicky aktívneho obyvateľstva tvoria obyvatelia od 55 do 59 rokov. Pokles v medzioročnom porovnaní 2012 až 2022 bol zaznamenaný v skupine 15 až 44 rokov a od 50 do 64 rokov.



**Ekonomicky aktívne obyvateľstvo podľa štruktúry veku a pohlavia k 2012 a 2022**

Vek	2012	2022	rozdiel 2022 -2012
15-19	1654	1562	-92
20-24	1927	1401	-526
25-29	2146	1396	-750
30-34	1974	1585	-389
35-39	1778	1740	-38
40-44	1673	1669	-4
45-49	1524	1553	29
50-54	1731	1423	-308
55-59	1679	1302	-377
60-64	1222	1438	216

Zdroj: ŠÚ SR, DataCubes, 2023



Zdroj: ŠÚ SR, DataCubes, 2023

Z ekonomického hľadiska je daná štruktúra vyhovujúca.

**Prognózy**

V prípade, že sa doterajší trend zachová, v nasledujúcich 11 rokoch by malo dôjsť k poklesu počtu obyvateľov hlavne v poproduktívnom veku. Do roku 2033 by mal celkový počet obyvateľov mierne stúpnuť na 22447 obyvateľov. Bude sa meniť hlavne veková štruktúra obyvateľov. K najvyššiemu nárastu by malo dôjsť vo vekovej skupine 65 až 69. V nižších vekových štruktúrach od 5 do 29 by bol zaznamenaný pokles. Ostatné vekové skupiny by mali mať rovnomerný a miernejší vývoj.

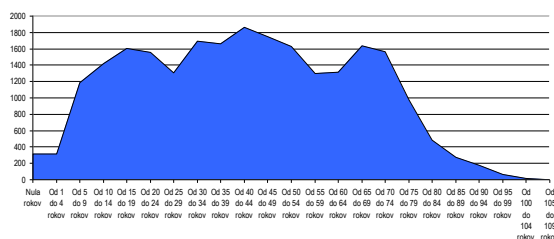
**Počet obyvateľov ku koncu obdobia (31.12.)**

	2023	2024	2025	2026	2027	2028	2029	2030	2031	2032	2033
Spolu	23534	23455	23290	23225	23103	22994	22884	22775	22666	22556	22447
0	316	318	319	321	322	324	325	327	328	330	331
1 - 4	1197	1186	1175	1164	1152	1141	1130	1118	1107	1096	1085
5 - 9	1453	1420	1387	1354	1321	1289	1256	1223	1190	1157	1124
10 - 14	1615	1607	1600	1592	1585	1578	1570	1563	1555	1548	1541
15 - 19	1564	1555	1547	1538	1530	1521	1513	1504	1496	1488	1479
20 - 24	1356	1306	1257	1208	1158	1109	1060	1010	961	912	863
25 - 29	1382	1350	1232	1215	1140	1079	1017	955	893	831	770
30 - 34	1696	1660	1623	1587	1551	1515	1479	1442	1406	1370	1334
35 - 39	1859	1861	1864	1866	1868	1871	1873	1875	1878	1880	1882
40 - 44	1747	1753	1759	1765	1771	1777	1783	1789	1794	1800	1806
45 - 49	1622	1631	1641	1650	1659	1668	1678	1687	1696	1705	1715
50 - 54	1330	1297	1265	1232	1200	1167	1135	1102	1070	1037	1005
55 - 59	1351	1312	1274	1236	1197	1159	1120	1082	1044	1005	967
60 - 64	1614	1640	1665	1691	1717	1743	1769	1795	1820	1846	1872
65 - 69	1494	1562	1631	1699	1768	1836	1905	1974	2042	2111	2179
70 - 74	933	976	1019	1062	1105	1148	1190	1233	1276	1319	1362
75 - 79	474	482	490	497	505	513	520	528	536	543	551
80 - 84	277	275	273	271	269	267	265	263	262	260	258
85 - 89	173	178	183	187	192	197	202	207	211	216	221

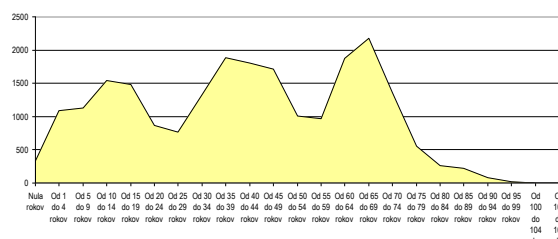
90 - 94	62	64	65	67	69	70	72	73	75	76	78
95 - 99	16	17	17	18	19	19	20	21	22	22	23
100 - 104	3	3	2	2	2	2	2	2	2	2	2
105 - 109	1	1	1	1	1	2	2	2	2	2	2

### Prognózoovaná veková štruktúra obyvateľstva

2022



2032



### Deti predškolského veku

#### Predpokladaný počet obyvateľov vo vekovej skupine 0 - 4

	2023	2024	2025	2026	2027	2028	2029	2030	2031	2032	2033
0	316	318	319	321	322	324	325	327	328	330	331
1 - 4	1197	1186	1175	1164	1152	1141	1130	1118	1107	1096	1085
0 priem. Index				1,004	% nárast 0						5
1 - 4 priem. Index				0,990	% nárast 1 - 4						-9
Abs. Nárast											-98
% z celkového počtu obyvateľov – 2022											6,433
% z celkového počtu obyvateľov – 2032											6,306

V prípade, že sa doterajší trend zachová, v najbližších 11 rokoch by mal narásť počet detí do 4. roka o 5 % v skupine do 1. roka a klesnúť počet detí od 1. do 4. roka o 9 %. V priemere by mal klesnúť podiel na celkovom počte obyvateľov. Kým v roku 2023 by mal podiel na celkovom počte činiť 6,433 %, do roku 2033 by mal tento podiel klesnúť na 6,306 %. V absolútnom vyjadrení dôjde k poklesu v celkovej skupine o cca 98. Pokles by nemal byť významný, a teda pravdepodobne nebude vytvárať tlak na znižovanie kapacít zariadení poskytujúcich verejnú službu pre túto vekovú skupinu.

### Veková skupina 5 – 14

#### Predpokladaný počet obyvateľov vo vekovej skupine 5 - 14

	2023	2024	2025	2026	2027	2028	2029	2030	2031	2032	2033
5 - 9	1453	1420	1387	1354	1321	1289	1256	1223	1190	1157	1124
10 - 14	1615	1607	1600	1592	1585	1578	1570	1563	1555	1548	1541
5 - 9 – pr. Index				0,975	% nárast 5 – 9						-23
10 - 14 pr. Index				0,995	% nárast 10 - 14						-5
Abs. Nárast											-402
% z celkového počtu obyvateľov – 2022											13,03
% z celkového počtu obyvateľov – 2032											11,87

V skupine obyvateľov od 5 do 14 rokov sa predpokladá mierny pokles detí od 10 do 14 rokov. V absolútnom vyjadrení by mal počet detí v tomto veku klesnúť o 5 %. V skupine od 5 do 9 rokov by mal počet detí klesnúť o 23 %. Deti v tomto veku sú spotrebiteľmi služieb predškolského vzdelávania, základného vzdelávania, mimoškolskej záujmovej činnosti a do určitej miery aj zdravotníckych služieb. Celkový podiel na štruktúre by mal klesnúť na 11,87 %. Mesto v súčasnosti zabezpečuje služby predškolského vzdelávania vo viacerých zariadeniach a je aj zriaďovateľom základných škôl.

### Veková skupina 15 – 19

Predpokladaný počet obyvateľov vo vekovej skupine 15 - 19											
	2023	2024	2025	2026	2027	2028	2029	2030	2031	2032	2033
15 - 19	1564	1555	1547	1538	1530	1521	1513	1504	1496	1488	1479
15 - 19 – pr. Index				0,994	% nárast 15-19						-5
Abs. Nárast											-85
% z celkového počtu obyvateľov – 2022											6,645
% z celkového počtu obyvateľov – 2032											6,589

Veková skupina je spotrebiteľom služieb vzdelávania – stredoškolský stupeň, ako aj záujmovej činnosti. V prípade, že sa doterajší trend vývoja zachová, predpokladá sa nárast počtu obyvateľov. Podiel na celkovom počte obyvateľov by mal ale do roku 2033 klesnúť na 6,589 %. V absolútnom vyjadrení by mal počet obyvateľov klesnúť o 85.

#### Veková skupina 20 – 29

Predpokladaný počet obyvateľov vo vekovej skupine 20 - 29											
	2023	2024	2025	2026	2027	2028	2029	2030	2031	2032	2033
20 - 24	1356	1306	1257	1208	1158	1109	1060	1010	961	912	863
25 - 29	1382	1350	1232	1215	1140	1079	1017	955	893	831	770
20 - 24 - pr. Index				0,956	% nárast – 20-24						-36
25 - 29 - pr. Index				0,943	% nárast 25 – 29						-44
Abs. Nárast											-1105
% z celkového počtu obyvateľov – 2022											11,63
% z celkového počtu obyvateľov – 2032											7,271

V rizikovej skupine od 20 do 29 rokov sa predpokladá celkový pokles o 1105 obyvateľov. Celkovo 36 % pokles sa predpokladá v skupine od 20 do 24 rokov. V skupine od 25 do 29 rokov sa predpokladá % pokles o 44 %. Táto skupina je spotrebiteľom bežných verejných služieb, zároveň sa vyznačuje najintenzívnejšou migračnou aktivitou.

#### Veková skupina 30 – 44

Predpokladaný počet obyvateľov vo vekovej skupine 30 - 44											
	2023	2024	2025	2026	2027	2028	2029	2030	2031	2032	2033
30 - 34	1696	1660	1623	1587	1551	1515	1479	1442	1406	1370	1334
35 - 39	1859	1861	1864	1866	1868	1871	1873	1875	1878	1880	1882
40 - 44	1747	1753	1759	1765	1771	1777	1783	1789	1794	1800	1806
30 - 34 - pr. Index				0,976	% nárast – 30-34						-21
35 - 39 - pr. Index				1,001	% nárast – 35-39						1
40 - 44 - pr. Index				1,003	% nárast – 40-44						3
Abs. Nárast											-280
% z celkového počtu obyvateľov – 2022											22,53
% z celkového počtu obyvateľov – 2032											22,37

Vekové skupiny od 30 do 44 rokov predpokladajú heterogénny vývoj. V skupine od 30 – 34 sa predpokladá pokles o 21 %. Nárast sa predpokladá v skupine od 40 – 44 rokov. Tieto skupiny obyvateľov sú spotrebiteľmi bežných komunálnych služieb. Nižšie vekové skupiny tiež preferujú možnosti aktívneho trávenia voľného času. V absolútnom vyjadrení by mal počet obyvateľov v tejto vekovej skupine klesnúť o 280. Kým v roku 2023 sa predpokladá celkový podiel na 22,53 %, do roku 2033 by tento podiel mal stúpnuť na 22,37 %.

#### Veková skupina 45 – 59

Predpokladaný počet obyvateľov vo vekovej skupine 45 - 59											
	2023	2024	2025	2026	2027	2028	2029	2030	2031	2032	2033
45 - 49	1622	1631	1641	1650	1659	1668	1678	1687	1696	1705	1715
50 - 54	1330	1297	1265	1232	1200	1167	1135	1102	1070	1037	1005
55 - 59	1351	1312	1274	1236	1197	1159	1120	1082	1044	1005	967

45 - 49 – pr. Index	1,006	% nárast - 45-49	6
50 - 54 - pr. Index	0,972	% nárast - 50-54	-24
55 - 59 - pr. Index	0,967	% nárast - 55-59	-28
Abs. nárast			-617
% z celkového počtu obyvateľov - 2022			18,28
% z celkového počtu obyvateľov - 2032			16,42

Vo vekových skupinách od 45 do 59 rokov sa predpokladá nárast aj pokles v skupine. V skupine od 55 – 59 rokov sa predpokladá pokles o 28 %. K poklesu by malo dôjsť v prípade skupiny od 50 do 54 rokov. V absolútnom vyjadrení by mal klesnúť počet obyvateľov o 617. Celkový podiel na počte obyvateľov by mal činiť 16,42 %. Tieto skupiny obyvateľov sú spotrebiteľmi bežných komunálnych služieb, ako aj zdravotníckych služieb, kultúry a športu.

#### Veková skupina 60 +

Predpokladaný počet obyvateľov vo vekovej skupine 60 +											
	2023	2024	2025	2026	2027	2028	2029	2030	2031	2032	2033
60 - 64	1614	1640	1665	1691	1717	1743	1769	1795	1820	1846	1872
65 - 69	1494	1562	1631	1699	1768	1836	1905	1974	2042	2111	2179
70 - 74	933	976	1019	1062	1105	1148	1190	1233	1276	1319	1362
75 - 79	474	482	490	497	505	513	520	528	536	543	551
80 - 84	277	275	273	271	269	267	265	263	262	260	258
85 - 89	173	178	183	187	192	197	202	207	211	216	221
90 - 94	62	64	65	67	69	70	72	73	75	76	78
95 - 99	16	17	17	18	19	19	20	21	22	22	23
100 - 104	3	3	2	2	2	2	2	2	2	2	2
105 - 109	1	1	1	1	1	2	2	2	2	2	2
60+ – pr. Index				1,026	% nárast – 60+						30
Abs. nárast											1501
% z celkového počtu obyvateľov - 2021											21,44
% z celkového počtu obyvateľov - 2031											29,17

Celkový nárast v seniorskej kategórii sa predpokladá až vo výške 30 %. Celkový podiel obyvateľstva po 60. roku by mal stúpnuť na 29,17 %. V absolútnom vyjadrení by malo ísť o 1501 obyvateľov. Pre túto skupinu obyvateľov mesto už v súčasnosti zabezpečuje ponuku sociálnych služieb.

**Návrh rozvoja bývania** v meste je riešený nasledovnými postupmi :

- priebežným skvalitňovaním súčasného bytového fondu** – z vlastnej iniciatívy vlastníkov domov a bytov, využitie rezerv, ktoré predstavuje neobývaný, resp. prechodne obývaný domový a bytový fond v súlade so stanovenými podmienkami,
- dostavbou voľných prelúk – funkčné plochy** v rámci súčasnej uličnej rodinnej zástavby na pozemkoch v zastavanom území mesta, využitím dopravné prístupných záhrad v zastavanom území mesta.
- návrhom nových lokalít bytových budov (ktoré nezasahujú do chránených území)**

Na základe zhodnotenia územnotechnických daností navrhuje rozvoj bývania na disponibilných plochách v zastavanom území mesta a na nových lokalitách. Žiadne tieto plochy nezasahujú do území so zvýšenou potrebou ochrany.

#### Sociálne a ekonomické dôsledky a súvislosti

Plánovaný rozvoj mesta posilní miestne hospodárstvo a zabezpečí jeho diverzifikáciu aj smerom k nepoľnohospodárskym činnostiam. Aj keď pre výrobu nie sú vymedzené nové plochy, výrobné aktivity sa môžu koncentrovať v existujúcich výrobných areáloch, ktoré majú dostatočné rezervy pre intenzifikáciu. V súvislosti s predpokladom rastu počtu obyvateľov sa navrhuje dobudovanie občianskej vybavenosti a jej koncentrácia v hlavnom uzlovom priestore, definovanom ako centrálna

zóna mesta. Týmto opatrením sa zabezpečí optimálna pešia dostupnosť zariadení občianskej vybavenosti celomestského významu pre všetkých obyvateľov. Regulačné podmienky však umožňujú umiestňovať drobné prevádzky obchodu a služieb (do istého rozsahu zastavaných plôch) aj v iných častiach mesta. Zvýšenie kvality a spektra sociálnych služieb prinesú návrhy v oblasti nekomerčnej občianskej vybavenosti. Odporúča sa postupne uskutočniť rekonštrukciu a modernizáciu verejných budov.

Pre rozvoj vzdelávania sa navrhuje rekonštrukcia a revitalizácia budovy MŠ Hviezdoslavova, rozšírenie priestorov špeciálnej MŠ, vybudovanie MŠ pre deti so zdravotným znevýhodnením, rekonštrukcia a modernizácia MŠ Komenského - nové rozvody tepla, výmena elektrospotrebičov, rekonštrukcia a modernizácia MŠ Škultétyho – elektrických zásuvkových rozvodov (budova MŠ Pri Polícii), dokončenie zateplenia a fasády budovy MŠ 29. augusta a výmena plynových telies (gamatiek), oprava elektrických rozvodov, modernizácia interiéru MŠ Škultétyho a MŠ Pri Polícii, rekonštrukcia a modernizácia MŠ Hviezdoslavova – elektrických a zásuvkových rozvodov v budove MŠ, Hviezdoslavova a MŠ 1. decembra, výmena termoregulačných ventilov v MŠ 1. decembra, výmena podlahovej krytiny v triedach a na chodbách MŠ Hviezdoslavova a MŠ 1. decembra, vybudovanie MŠ na Záhradnej ulici, zriaďovanie nových predškolských zariadení, rekonštrukcia, modernizácia a revitalizácia priestrov a areálov základných škôl, projektová dokumentácia - Základná škola na Jesennej ulici, výstavba Základnej školy na Jesennej ul., rekonštrukcia vzduchotechniky ŠJ na ZŠ Komenského 8, zníženie energetickej náročnosti budovy ZŠ Komenského 8, výmena podláh v školskej jedálni a jej modernizácia, výmena podláh v triedach a na chodbách, modernizácia odbornej učebne BIO – GEO na ZŠ Komenského 8, rekonštrukcia podláh v triedach a na chodbách ZŠ Pribinova, rekonštrukcia a modernizácia ZŠ M. R. Štefánika - modernizácia jazykovej učebne, výmena svetiel na chodbách a v učebniach, výmena podláh v triedach a v jedálni, modernizácia zariadenia jedálne, odhlučnenie, obnova areálu školy, polozenie nového asfaltového koberca na južný, severný a západný dvor ZŠ M. R. Štefánika, zníženie energetickej náročnosti, rekonštrukcia a modernizácia budovy ZŠ Pribinova, rozšírenie kapacity ZŠ I. Krasku v budove Medika – prízemie, výdajná školská jedáleň a 6 tried, rekonštrukcia a modernizácia ZŠ Ivana Krasku - oprava podláh na chodbách a triedach ZŠ Ivana Krasku, rekonštrukcia školských WC (havarijný stav) ZŠ Ivana Krasku, zavedenie nového internetového sieťovania na škole, zníženie energetickej náročnosti, rekonštrukcia a modernizácia budov základných škôl, rekonštrukcia elokovaného pracoviska Medika, zriaďovanie nových zariadení základného školstva, dokončenie rekonštrukcie prechodovej chodby zo školy do telocvične pre Cirkevnú ZŠ sv. Juraja a iné.

V oblasti športu sa navrhuje výstavba nového bazéna s možnosťou napojenia na termálny vrt v areáli vodných športov, rekonštrukcia bazénov a vybudovanie nových hygienických zariadení v areáli vodných športov, rekonštrukcia budovy zimného štadióna, dostavba športovej infraštruktúry na Varichovskej ul., výstavba workoutového ihriska v mestskom parku, dostavba športovej infraštruktúry v areáli Slavoj, dostavba športovej infraštruktúry na Ul. J. Kostru, dostavba športovej infraštruktúry pri športovej hale, dostavba športovej infraštruktúry pri Zimnom štadióne, dostavba športovej infraštruktúry v časti Marakana, rekonštrukcia starej športovej haly, dostavba športovej infraštruktúry v blízkosti mestskej plavárne, rekonštrukcia zimného štadióna, realizovanie dodávky výmenníka tepla, výmena kompresora a kondenzátora a zrealizovať rekonštrukciu elektrického osvetlenia a namaľovanie strechy zimného štadióna. Očakáva sa rekonštrukcia vzduchotechniky, oprava zatekajúcej strechy a výmena osvetlenia Mestskej športovej haly, výmena dlažby v šatniach a rekonštrukcia WC pre návštevníkov Mestskej športovej haly, dostavba futbalového areálu, výstavba pumptrackovej dráhy pre deti a dospelých, výstavba detského ihriska v lokalite Sever, výstavba detského ihriska v lokalite Juh, výstavba detského ihriska v lokalite Stred, výstavba detského ihriska v lokalite Paričov, dostavba basketbalových ihrísk, výstavba atletickej dráhy ZŠ M. R. Štefánika, výstavba telocvične na gymnastiku, zníženie energetickej náročnosti, rekonštrukcia a modernizácia budovy Zimného štadióna, komplexné zveladenie areálu Slavoja, zníženie energetickej náročnosti, rekonštrukcia a modernizácia budovy Športklubu, rekonštrukcia futbalového ihriska v Milhostove - oprava vonkajšej fasády, oprava šatní, hokejbalový areál - realizácia nového asfaltového povrchu a rekonštrukcia zázemia pre divákov (tribúna), bývalé škvarové ihrisko - vybudovanie multifunkčného ihriska, rekonštrukcia a modernizácia bazénov v areáli vodných športov vrátane technológie čistenia a ohrevu vody, výstavba a rekonštrukcia sociálneho zázemia v AVŠ, výstavba a rekonštrukcia ihrísk a prvkov určených na aktívny oddych v AVŠ.

V oblasti kultúry sa pre obyvateľov navrhuje zníženie energetickej náročnosti, rekonštrukcia a modernizácia budovy MSKS a zníženie energetickej náročnosti, rekonštrukcia a modernizácia budovy KaSS, zníženie energetickej náročnosti, rekonštrukcia a modernizácia budovy pri Kompostárni v Trebišove, rekonštrukcia Mauzólea grófa Andrássyho a obnova pivnice v mestskom parku v Trebišove.

Počíta sa tiež s revitalizáciou verejných priestranstiev nielen v centrálnej zóne mesta, s výsadbou zelene a s výstavbou rozptylových plôch a chodníkov, doplnením detských atrakcií. Kultivované a príjemné prostredie by malo motivovať obyvateľov k zodpovednejšiemu prístupu k verejným priestranstvám a k zdravému patriotizmu. Rozšírenie športového areálu a vytvorenie ďalších možností pre oddychové a voľnočasové aktivity obyvateľov, rekreáciu v krajine, bude mať pozitívne sociálne dopady. Pre rôzne mestské podujatia, kultúrno-spoločenské a rekreačno-oddychové mestské aktivity v prírodnom prostredí sa navrhuje využívať novo navrhovanú športovo-rekreačnú a oddychovú prírodnú plochu.

Priamy pozitívny vplyv na zdravotný stav obyvateľov bude mať rozvoj športovej infraštruktúry.

Nárastom nových obyvateľov mesta v predproduktívnom a poproduktívnom veku je potrebné v PHRSR počítať aj so skvalitnením a zlepšením dostupnosti zdravotnej starostlivosti. Pre obyvateľov mesta v súčasnosti je priamo v meste poskytovaná primárna zdravotnícka starostlivosť. Primárna zdravotnícka starostlivosť bude do budúcnosti smerovať k zvyšovaniu kvality zdravotníckych zariadení, pomôcok, diagnostických prístrojov a pod. pre všetky skupiny obyvateľov, na čo je v súčasnom zariadení dostatok disponibilného priestoru.

PHRSR predpokladá zvýšenie stavebnej aktivity v meste. Prechodne môže počas výstavby nových obytných objektov, ako aj líniových stavieb technickej infraštruktúry, dôjsť ku krátkodobému zhoršeniu životných podmienok obyvateľstva dotknutej mesta – zvýšeniu hlučnosti, prašnosti, nárastu produkcie stavebných odpadov pri rekonštrukciách objektov. Ide o prechodné vplyvy, ktoré z dlhodobého hľadiska nie sú relevantné.

V nevyužívaných disponibilných budovách a alternatívne v rámci podružných centier nových rozvojových zón bývania sa navrhuje umiestniť mestské klubové zariadenie pre denný pobyt miestnych seniorov dôchodcov s možnosťou komplexného vybavenia s programom.

#### **Prijateľnosť činnosti, narušenie pohody a kvality života**

Z hľadiska obyvateľstva realizáciu objektov podľa PHRSR mesta možno hodnotiť pozitívne, nakoľko sa rozšíri ponuka bývania, pracovných miest a služieb. Vhodnými stavebnými a vegetačnými úpravami sa vytvoria esteticky pôsobivé prvky, čo pozitívne ovplyvní obraz mesta a zvýši jej návštevnosť. Možné negatívne pôsobenie pri výstavbe na obyvateľstvo je nepriame prostredníctvom znečistenia ovzdušia, vznikom a nakladaním s odpadmi a hlukom z automobilov. Zaťaženie obyvateľstva znečistením ovzdušia je predovšetkým z vykurovania objektov a z výfukových plynov osobných automobilov. Možno predpokladať, že najvyššie koncentrácie znečisťujúcich látok v okolí objektov budú nižšie, ako sú príslušné limity. Výstavba nesmie ovplyvniť znečistenie ovzdušia jeho okolia nad prípustnú mieru a tým aj zdravotný stav obyvateľstva ani pri najnepriaznivejších podmienkach. Hygienické požiadavky na hluk vo vonkajšom prostredí stanovuje orgán na ochranu zdravia - podľa predpisu, ktorým sa ustanovujú podrobnosti o prípustných hodnotách hluku, infrazvuku a vibrácií a o požiadavkách na objektivizáciu hluku, infrazvuku a vibrácií. Znečistené ovzdušie, najmä v dôsledku silného emisno - imisného zaťaženia zo zdrojov znečisťovania, je potenciálnou hrozbou pre zdravie obyvateľstva. Nepriaznivo na obyvateľstvo vplyva poľnohospodárska výroba, a to používaním agrochemikálií, prašnosťou a živočíšnou výrobou (zaťažuje územie najmä pachmi). Podzemné vody sa môžu stať pri lokálnych zdrojoch jedným zo závažných rizikových faktorov zhoršenia zdravotného stavu obyvateľstva z dôvodu, že znečisťujúce látky vyskytujúce sa vo vode pôsobia toxicky na živé organizmy. Strategický dokument nezvyšuje funkčné plochy pre poľnohospodársku výrobu. Zdrojmi hluku na území mesta je automobilová doprava. V PHRSR je cieľom skvalitňovať a rozširovať dopravnú a technickú infraštruktúru na základe požiadaviek na novú výstavbu. Dopravná dostupnosť jednotlivých územných obvodov bude umožnená po jestvujúcich, a taktiež novo navrhovaných pozemných komunikáciách komunikačného systému mesta.

5. Vplyvy na chránené územia [napr. navrhované chránené vtáčie územia, územia európskeho významu, európska sústava chránených území (Natura 2000), národné parky, chránené krajinné oblasti, chránené vodohospodárske oblasti a pod.] vrátane návrhu opatrení na ich zmiernenie.

## Lokality NATURA 2000

Natura 2000 je názov sústavy chránených území členských krajín Európskej únie a hlavným cieľom jej vytvorenia je zachovanie prírodného dedičstva, ktoré je významné nielen pre príslušný členský štát, ale najmä pre EÚ ako celok. Táto sústava chránených území má zabezpečiť ochranu najvzácnejších a najviac ohrozených druhov voľne rastúcich rastlín, voľne žijúcich živočíchov a prírodných biotopov vyskytujúcich sa na území štátov Európskej únie a prostredníctvom ochrany týchto druhov a biotopov zabezpečiť zachovanie biologickej rôznorodosti v celej Európskej únii. Základom pre vytvorenie sústavy Natura 2000 sú dve právne normy EÚ:

smernica Rady Európskych spoločenstiev č. **79/409/EHS** o ochrane voľne žijúcich vtákov (známa tiež ako smernica o vtákoch - Birds Directive);

smernica Rady Európskych spoločenstiev č. **92/43/EHS** o ochrane biotopov, voľne žijúcich živočíchov a voľne rastúcich rastlín (známa tiež ako smernica o biotopoch - Habitats Directive).

Sústavu NATURA 2000 tvoria teda 2 typy území:

**Územia európskeho významu (ÚEV)** – osobitné územia ochrany (Special Areas of Conservation, SAC) – vyhlasované na základe smernice o biotopoch (v národnej legislatíve je po vyhlásení územie zaradené v príslušnej národnej kategórii chránených území).

**Chránené vtáčie územie** osobitne chránené územia (Special Protection Areas, SPA) - vyhlasované na základe smernice o vtákoch - v národnej legislatíve: chránené vtáčie územia;

Tieto dve smernice predstavujú doposiaľ najkomplexnejšiu právnu normu na ochranu prírody vo svete.

Do katastra mesta zasahuje lokalita NATURA 2000.

Výber území NATURA 2000 je vykonávaný na základe vedeckých podkladov (komplexných údajov o rozšírení a stave populácií jednotlivých rastlinných a živočíšnych druhov, údajov o rozlohe a zachovalosti biotopov). Výsledná sústava potom zahŕňa najhodnotnejšie územia bez ohľadu na vlastnícke vzťahy či súčasné hospodárske využívanie. **Na území mesta Trebišov** je alokované jedno územie európskeho významu zaradeného do NATURA 2000.

Názov	Ondavská rovina
Kód územia	SKCHVU037
Kraj	Košický
Správca územia	CHKO Latorica
Platnosť k	1.4.2012
Katastrálne územia	Tušice, Tušická Nová Ves, Horovce, Trhovište, Bánovce nad Ondavou, Hradištská Moľva, Parchovany, Božčice, Višňov, Dvorianky, Hriadky, Vojčice, Veľký Ruskov, <b>Trebišov</b> , <b>Milhostov</b> , Malý Ruskov, Plechotice, Čelovce, Úpor, Nižný Žipov, Zemplínske Hradište, Stanča, Kozuchov, Hraň, Zemplínsky Klečenov, Lastovce, Zemplínsky Branč, Hrčef, Kysta

### Navrhované manažmentové opatrenia:

Zvyšovanie podielu prirodzenej obnovy  
Jemnejšie spôsoby hospodárenia a ich formy (výberkový hosp. spôsob)  
Ponechávanie stromov a drevnej hmoty v porastoch (ojedinelo stojacich stromov, skupiny stromov a ležaniny)  
Extenzívne prepásanie hovädzím dobytkom (so stádom s veľkosťou primeranou únosnosti pasienka)  
Kombinovaná pastva (napr. oviec a dobytká so stádom s veľkosťou primeranou únosnosti pasienka)  
Kombinovaná pastva a kosenie (napr. jarné kosenie s následným prepásaním územia)  
Kosenie a následné odstránenie biomasy 1 x ročne  
Zakladanie vetrolamov a protieróznych pásov  
Zachovať alebo cielene obnoviť pôvodné druhové zloženie lesných porastov  
Odstraňovanie invázných druhov rastlín

### Činnosti, ktoré môžu mať negatívny vplyv na ciele ochrany v chránenom území:

Miestne rozvody elektriny (okrem domových prípojok)  
Vypúšťanie odpadových vôd a osobitných vôd do povrchových vôd poškodzujúce ukazovatele vody vhodnej pre život a reprodukciu pôvodných druhov rýb  
Výrub stromov, nad 80 stromov  
Úprave vody, miestna kanalizačná sieť a čistiarne odpadových vôd  
Diaľnice  
Údržba brehových porastov (oprávnenie správcu toku), nad 1000 m dĺžky  
Vypaľovanie stariny  
Výkon rybárskeho práva - lov rýb  
Zriadiť poľovnícke zariadenie - posed, soľník, krmelec, senník  
Výkon poľovníkeho práva - lov zveri  
Likvidácia brehových porastov holorubným spôsobom (oprávnenie správcu toku), nad 100 m dĺžky  
Miestne rozvody plynu, vody alebo pary (okrem domových prípojok)  
Účelové komunikácie  
Cesty I. až III. triedy  
Organizovanie spoločných poľovačiek  
Likvidácia remízok, nad 100 m<sup>2</sup>  
Likvidácia vetrolamov, protieróznych pásov, bez limitu  
Likvidácia jedno alebo viacradových stromoradií, nad 100 m dĺžky  
Výrub krov, nad 500 m<sup>2</sup>

### Činnosti, ktoré môžu mať negatívny vplyv na ciele ochrany mimo chráneného územia:

Skládky odpadu - do 500 m  
Úprave vody, miestna kanalizačná sieť a čistiarne odpadových vôd - do 1 000 m  
Úpravy tokov, priehrad, rybníkov a ochranných hrádzí - do 5 000 m  
Vypaľovanie stariny - do 500 m (2.5.2023, <https://www.sopsr.sk/natura/index1.php?p=4&sec=21&kod=SKCHVU037>).

V katastri Trebišova a Milhostova sa ďalej nachádzajú:

**Ekologicky významné segmenty** krajiny Bučov les, krajinný priestor vodného toku Ondava a plochy lesa na lokalite Čongov.

**Genofondovo významné lokality:** Lokalita Vodná nádrž Trebišov, ide o umelú vodnú betónovú nádrž vo výrobnom okrsku Sever, severne od železničnej trate, vymedzenú podľa Regionálneho ÚSES okresu Trebišov (1994) s výskytom väčšieho počtu viacerých druhov vtákov a iných živočíchov. Menované technické dielo je v súčasnosti zničené, biotop vtákov zanikol.

**Lokalita Nová Koronč** sa nachádza v severovýchodnej časti mesta, severne od Ul. kpt. Nálepku. V súčasnosti ide o intenzívne obrábanú poľnohospodársku ornú pôdu.

**Lokalita Prírodný park** – Bučov les - ide o územie mestského prírodného parku (NKP) a jeho pokračovanie formou lesného parku za tokom Trnávka až po miestnu časť Nový Majer (vodný tok Ondavy). Pôvodné zloženie drevín parkovej zelene je v súčasnosti už značne pozmenené.

**Lokalita Lesík na Čongove** – ide o malú plochu lesa juhozápadne od mesta Trebišov v okolitej veľkoblokovej ornej pôdy s poľnohospodárskou veľkovýrobou.

**Lokalita Krajinný priestor Ondava** – ide o územie, ktoré zahŕňa rieku Ondavu s brehovými porastami v úseku od Nového Majera po Pánsky diel pri Brehove so zvyškami lužných lesov a plochami pravidelne zaplavovaných lúk a pasienkov.

Súčasná krajinná štruktúra územia mesta Trebišov z hľadiska orografie má nížinný charakter. Ide o poľnohospodársku krajinu s dominantnými plochami veľkoblokovej ornej pôdy s menej ako 5 % NDV. Plochy lesov sú minimálne, vodné toky v prirodzenom koryte toku sa nenachádzajú. Súčasnú krajinnú štruktúru riešeného územia mesta možno charakterizovať ako narušenú a veľmi narušenú. Ide o typicky nížinnú poľnohospodársku krajinu, ktorej krajinná štruktúra je narušená poľnohospodárskou veľkovýrobou, trasami železničnej dopravy, rozsiahlymi hydromelioračnými stavbami, rozsiahlymi energovodmi a produktovodmi a samotným osídlením. Plánované investície v cestnej doprave, preložka, (obchvat) cesty I/79, regulácie tokov nebudú tento stav zlepšovať. Malé plochy lesov sa nachádzajú len v západnej a juhozápadnej časti riešeného územia a v priestore medzi tokom Trnávka a Novým Majerom. Plochy lesov sú takého malého plošného rozsahu, že nevytvárajú základ (kostru) ekologickej stability územia mesta. Hospodárska zeleň, najmä záhrady na pozemkoch RD vytvárajú vegetačný pás okolo osídlenia v MČ Milhostov, v lokalite Paričov a v lokalite RD „Trebišov - Západ“ (ÚPN, 2011 - 2019).



Za najväčšie problémy súčasnej krajinnej štruktúry možno považovať:

- nízky (minimálny) podiel plôch lesov (2% z celkovej rozlohy k. ú.),
- veľký rozsah veľkoblokovej ornej pôdy s rozsahom NDV menej ako 5 %,
- úplnú reguláciu jestvujúcich vodných tokov, kanalizácia tokov,
- veľký rozsah hydromelioračných zariadení, odvodnenie územia a vysušenie vrchného horizontu pôdy,
- fragmentáciu existujúcich biotopov technickými a sídelnými prvkami v krajine,
- postupnú likvidáciu prirodzených ekosystémov mesta v dôsledku plánovanej investičnej činnosti, pokles biodiverzity druhov,
- veľké znečistenie a nevyhovujúca kvalita vody vodných tokov,
- prevaha umelej výsadby líniovej a plošnej NDV s prevahou porastov topoľa,
- šírenie a nepriama podpora sukerálnych a nepôvodných druhov drevín a rastlín.

Súčasnú krajinnú štruktúru možno charakterizovať nasledovne:

### **Lesná a nelesná vegetácia**

Na k. ú. Trebišova a Milhostova sa súvislé plochy lesov nenachádzajú. Ide len o ostrovčekovité plochy lesov v západnej časti. Na riešenom území sa nachádzajú: v rovinnom stupni Východoslovenskej nížiny, pozdĺž vodného toku Ondavy plošne izolované enklávy (zvyšky) lužného lesa v úseku od Nového Majera po Brehov, Pánsky diel s plochami pravidelne zaplavovaných lúk a pasienkov, východne od toku Trnávky sa nachádza plocha lesov osobitného určenia (lesopark mesta), prírodný park Bučov les s prevahou porastov duba, jaseňa a topoľa. Nelesná drevinná vegetácia (NDV) je na riešenom území zastúpená: plošnou a líniovou NDV umelo vysadenou s prevahou porastov topoľa a ovocných stromov. Líniová NDV je vysadená pozdĺž umelých vodných tokov, hydromelioračných kanálov a miestnych účelových komunikácií (ÚPN, 2011 - 2019).

### **Poľnohospodárska pôda**

Prevažná časť poľnohospodárskej pôdy na riešenom území zaberá veľkobloková orná pôda a plochy TTP. Na riešenom území Trebišova možno vyčleniť tieto pôdne typy: černoziem, hnedozem, lužné pôdy, ktoré sa vyskytujú iba ako subtypy. Najhodnotnejšia je hnedozem. Poľnohospodárska pôda je vhodná na pestovanie obilnín (ÚPN, 2011 - 2019).

### **Sídelná vegetácia**

V juhovýchodnej časti intravilánu mesta Trebišov sa rozprestiera rozsiahly mestský park s rozlohou 62 ha. Tvoria ho časť pôvodného zátopového lužného lesa a historická parková zeleň pozostávajúca z listnatých a ihličnatých drevín. Ide o sídelnú vegetáciu prirodzenú (s časťami prírodných fragmentov lužného lesa), synantropnú (antropické spoločenstvá) a kultúrnu (založenú a udržiavanú človekom). V okolí kaštieľa rastie tis obyčajný – *Taxus baccata* L. Z ihličnatých stromov je najviac zastúpený smrek obyčajný – *Picea excelsa*, smrek pichľavý – *Picea pungens*, borovica sosna – *Pinus silvestris* L., borovica čierna - *Pinus nigra* ARNOLD, smrekovec opadavý – *Larix decidua* MILL., tuja východná - *Thuja orientalis* L., tuja západná – *Thuja occidentalis* L. Z listnáčov tu rastie jaseň štíhly – *Fraxinus excelsior* L., dub letný – *Quercus robur* L., dub zimný – *Quercus petraea*, buk lesný – *Fagus silvatica* L., platan javorolistý – *Platanus acerifolia* WILLD., hrab obyčajný – *Carpinus betulus* L., breza bradavičnatá – *Betula verrucosa*, jelša lepkavá – *Alnus glutinosa*, agát biely – *Robinia pseudoacacia* L., topoľ biely – *Populus alba* L., topoľ čierny – *Populus nigra* L., vrba rakyta – *Salix caprea* L., topoľ osika – *Populus tremula* L., čremcha strapcovitá – *Padus racemosa*, brest hrabolitý – *Ulmus carpinifolia* GLED, pagaštan konský – *Aesculus hippocastanum* L., lipa malolistá – *Tilia cordata* MILL., rozličné druhy javorov. Z krovín je najviac rozšírená baza čierna – *Sambucus nigra* L., trnka obyčajná – *Prunus spinosa* L., svíb krvavý – *Cornus sanguinea* L., bršlien európsky – *Euonymus europaea* L., orgován obyčajný – *Syringa vulgaris* L., zemolez tatársky – *Lonicera tatarica* L. Menšie plochy sídelnej zelene sa nachádzajú v CMZ na Ul. M. R. Štefánika, Cintorínskej ulici, a Komenského ulici. Väčšie plochy vyhradenej zelene sa nachádzajú v športových a školských areáloch, v areáli NSP a v areáloch kostolov. Ide o malé parkové plochy väčšinou do 0,5 ha, parkové líniové a vegetačné pásy (Ul. M. R. Štefánika, Ul. Komenského), stromové aleje pozdĺž hlavnej mestskej triedy a MK. Ďalej ide o menšie parkové plochy obytných súborov, upravené plochy pred budovami. Ide o verejnú sídelnú zeleň s prevahou sociálnej funkcie. Druhové zloženie zelene tvoria drevinové porasty a trávnaté plochy, fytoverzita plôch je nízka, s nízkou významnosťou rastových formácií drevín (ÚPN, 2011 - 2019).

## Verejná zeleň

Plochy zelene v meste sú zastúpené plochami verejnej parkovej a sprievodnej zelene, plochami vyhradenej zelene v areáloch vybavenosti a v zástavbe rodinných domov a plochami cintorínov. Najväčšiu rozlohu má centrálny historický mestský park pri bývalom kaštieli, ktorý východne od toku Trnávka nadväzuje na lesopark mesta. Lesopark mesta sa rozprestiera od toku Trnávky až po vodný tok Ondavy. Menšie parkové plochy sa nachádzajú na území CMZ na križovatke Cintorínskej ulice a Ul. M. R. Štefánika, pred hotelom Zemplín, pri autobusovej stanici a pozdĺž Ulice M. R. Štefánika. Rozsah plôch zelene v meste je optimálny a je adekvátny veľkosti mesta a súčasnému charakteru krajinej štruktúry riešeného územia. Hlavný mestský cintorín sa nachádza na Cintorínskej ulici (ÚPN, 2011 - 2019).

**PHRSR mesta Trebišov nebude mať negatívny vplyv na chránené územia. Všetky nové aktivity sa budú realizovať mimo území NATURA 2000 a chránených území, prípadne sa budú realizovať po schválení príslušného orgánu štátnej ochrany prírody.**

V PHRSR sú plne rešpektované všetky prvky územného systému ekologickej stability regionálnej a nadregionálnej úrovne (RÚSES). Pri umiestňovaní novej zástavby, najmä plôch pre bývanie, boli zohľadňované pásma hygienickej ochrany, resp. ochranné pásma existujúcich stavieb a činností, ktoré predstavujú zóny ich vplyvu na prostredie:

- ochranné pásmo cintorínov
- pásmo hygienickej ochrany areálov PD a výrobných podnikov
- ochranné, prístupové pásmo vodných tokov
- ochranné pásmo lesa
- ochranné pásma líniových technických stavieb – vymedzené ochranné pásma majú elektrické vedenia vysokého napätia, elektrické stanice, potrubia vysokotlakového a strednotlakového plynovodu, regulačné stanice, potrubia vodovodu a kanalizácie
- ochranné pásma ciest I, až III.. triedy (platia mimo zastavaného územia).

6. Možné riziká súvisiace s uplatňovaním strategického materiálu.

Uplatnenie dokumentu nepredstavuje riziká z hľadiska životného prostredia.

7. Vplyvy na životné prostredie presahujúce štátne hranice.

Vzhľadom na polohu v území, charakter a rozsah návrhu nevyvolá žiadne vplyvy na životné prostredie presahujúce štátne hranice.

## IV. Dotknuté subjekty

1. Vymedzenie zainteresovanej verejnosti vrátane jej združení.

- obyvatelia mesta Trebišov
- fyzické a právnické osoby podieľajúce sa na využívaní územia mesta
- združenia pôsobiace v meste

2. Zoznam dotknutých subjektov.

Dotknutými subjektmi pri spracovaní, prerokovaní a schvaľovaní územnoplánovacej dokumentácie mesta sú orgány vyplývajúce z § 140a zákona č. 50/1976 Zb. v znení neskorších predpisov:

- Ministerstvo obrany SR, Sekcia ekonomiky, národný riaditeľ pre infraštruktúru, Kutuzovova 8, 832 47 Bratislava
- Ministerstvo životného prostredia SR – Sekcia geológie a prírodných zdrojov, Nám Ľudovíta Štúra 1, 812 35 Bratislava
- Okresný úrad Trebišov, Oddelenie územného plánovania,
- Banskobystrický samosprávny kraj
- Regionálna správa ciest KESK
- Okresný úrad Trebišov, Odbor starostlivosti o životné prostredie,
- Okresný úrad Trebišov, Pozemkový a lesný odbor,
- Regionálny úrad verejného zdravotníctva
- Okresný úrad, Oddelenie civilnej ochrany a krízového riadenia,
- Okresné riaditeľstvo Hasičského a záchranného zboru
- Okresný úrad, Odbor cestnej dopravy a pozemných komunikácií
- Štátny geologický ústav Dionýza Štúra, Mlynská dolina 1, 817 04 Bratislava 11

- Slovenský vodohospodársky podnik, š.p.
- Stredoslovenská energetika, a.s.,
- Slovenská elektrizačná prenosná sústava, a.s., Mlynské Nivy 59/A, 824 84 Bratislava
- Slovenský plynárenský priemysel – distribúcia a.s., Mlynské nivy 44, 821 09 Bratislava
- Eustream, a.s., Votrubova 11/A, 821 09 Bratislava
- Slovak Telecom, Karadžičova 10, 825 13 Bratislava
- Orange Slovensko, Prievozská 6/A, 821 09 Bratislava
- Telefónica O2 Slovakia s.r.o., Einsteinova 24, 851 01 Bratislava
- Obec Vojčice
- Obec Nový Ruskov
- Obec Plechotice
- Obec Bánovce nad Ondavou
- Obec Zemplínske Hradište
- Obec Zemlínska Nová Ves
- Obec Brachovce
- Obec Falkušovce

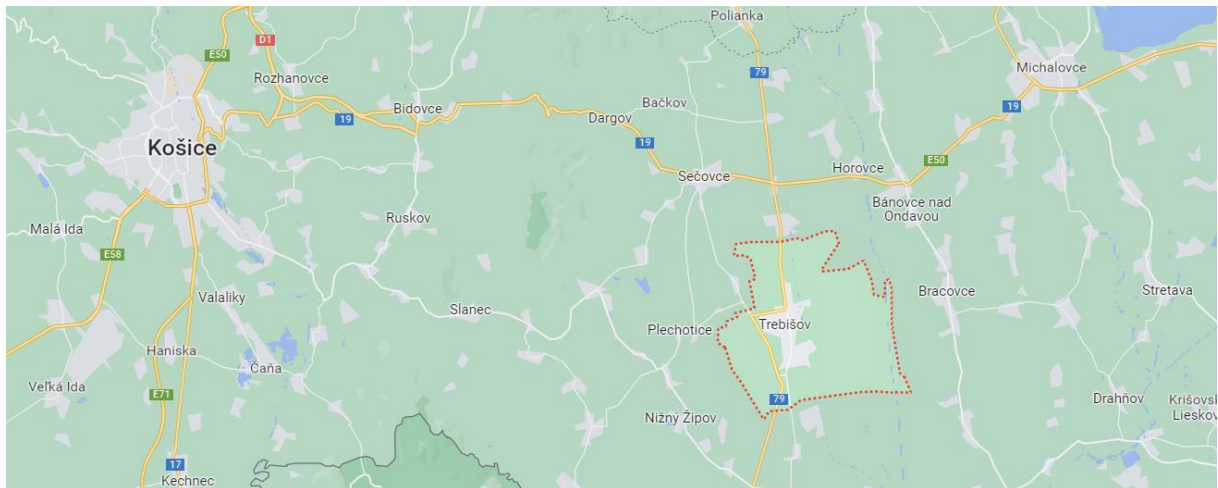
### 3. Dotknuté susedné štáty.

PHRSR mesta Trebišov nezasahuje do záujmového územia a pôsobnosti iných štátov.

## V. Doplnujúce údaje

1. Mapová a iná grafická dokumentácia (napr. výkres širších vzťahov v mierke primeranej charakteru a pôsobnosti strategického dokumentu).

Pôsobnosť strategického dokumentu vymedzujú nasledujúce mapové podklady.



### 2. Materiály použité pri vypracovaní strategického dokumentu.

PHRSR mesta Trebišov integruje všetky dokumenty na miestnej úrovni, ako aj ciele a priority národných strategických dokumentov a dokumentov EÚ. PHRSR mesta Trebišov 2023 – 2032 integruje predchádzajúci PHSR mesta, viacročný rozpočet. PHRSR mesta vychádza a integruje strategické dokumenty na národnej úrovni ako Partnerská dohoda 2021 - 2027, ktorá určuje stratégiu, priority a podmienky SR na využívanie fondov EÚ tak, aby sa dosiahli priority stratégie Agenda 2030. Pri spracovaní strategického dokumentu sa vychádzalo z podkladov (dotazníkový prieskum), kde boli zohľadnené predstavy, potreby a požiadavky jednotlivých zainteresovaných skupín ako sú obyvatelia, rozpočtové organizácie zriadené v rámci pôsobnosti mesta, mimovládne organizácie, záujmové skupiny obyvateľov, podnikateľské subjekty, mesto a jeho jednotlivé orgány: poslanci MZ, primátor, komisie. Integrovaný prístup bol uplatnený v prípravnej fáze spracovania PHRSR, prostredníctvom dotazníkového prieskumu pri jednotlivých skupinách.

## VI. Miesto a dátum vypracovania oznámenia

Trebišov, 21.08.2023

## VII. Potvrdenie správnosti údajov

1. Meno spracovateľa oznámenia.

Starosta: PhDr. Marek Čižmár  
Adresa: Mesto Trebišov  
M. R. Štefánika 862/204  
075 25 Trebišov

2. Potvrdenie správnosti údajov oznámenia podpisom oprávneného zástupcu obstarávateľa, pečiatka.

.....  
primátor mesta

.....  
pečiatka