









POZNÁMKA:

Prepravné dopravné značky základnej veľkosti musia byť osadené na červeno-bielo pruhovaných stĺpikoch, vo výške spodného okraja min. 150cm nad vozovkou. Bočná vodorovná vzdialenosť bližšieho okraja značky, alebo jej konštrukcie je od dopravného priestoru 30cm. Zvislé dopravné značky zabezpečujúce pracovisko musia byť upravené tak, aby vplyvom poveternostných podmienok a vplyvom cestnej premávky nedochádzalo k ich deformácii, mechanickému kmitaniu, posunutiu a pod.

Dopravné značky, ktoré slúžili k označeniu pracoviska, prekážky a uzávierky, musia byť odstránené ihneď potom, čo stratia svoje opodstatnenie.




Navrhané zvislé dopravné značenie je navrhnuté v súlade s Vyhláškou Ministerstva vnútra SR č. 30/2020 Zb. o dopravnom značení, ktorou sa vykonávajú niektoré ustanovenia zákona Národnej rady SR č. 8/2009 Zb. o premávke na pozemných komunikáciách, podľa STN 018020.

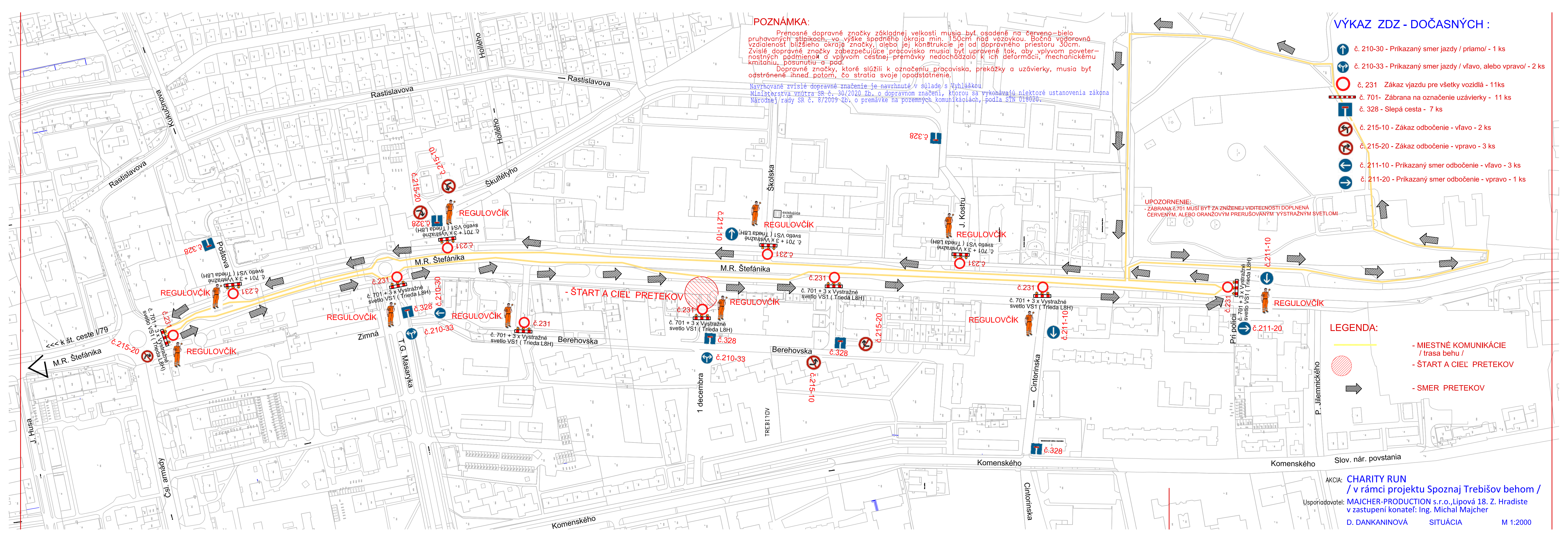
VÝKAZ ZDZ - DOČASNÝCH :

-  č. 210-30 - Príkazaný smer jazdy / priamo/ - 1 ks
-  č. 210-33 - Príkazaný smer jazdy / vľavo, alebo vpravo/ - 2 ks
-  č. 231 - Zákaz vjazdu pre všetky vozidlá - 11ks
-  č. 701 - Zábrana na označenie uzávierky - 11 ks
-  č. 328 - Slepá cesta - 7 ks
-  č. 215-10 - Zákaz odbočenie - vľavo - 2 ks
-  č. 215-20 - Zákaz odbočenie - vpravo - 3 ks
-  č. 211-10 - Príkazaný smer odbočenie - vľavo - 3 ks
-  č. 211-20 - Príkazaný smer odbočenie - vpravo - 1 ks

UPOZORNENIE:
- ZÁBRANA č.701 MUSÍ BYŤ ZA ZNÍŽENEJ VIDITELNOSTI DOPLNENÁ ČERVENÝM, ALEBO ORANŽOVÝM PRERUŠOVANÝM VÝSTRAŽNÝM SVETLOM!

LEGENDA:

-  - MIESTNÉ KOMUNIKÁCIE / trasa behu /
-  - ŠTART A CIEĽ PRETEKOV
-  - SMER PRETEKOV



AKCIA: **CHARITY RUN**
/ v rámci projektu Spoznaj Trebišov behom /
Usporiadavateľ: **MAJCHER-PRODUCTION s.r.o.**, Lipová 18. Z. Hradiste
v zastupení konateľ: Ing. Michal Majcher
D. DANKANINOVÁ SITUÁCIA M 1:2000