



V Trebišove 23.08.2019  
Č. j.: 14758/2019/1-KP

## **P o z v á n k a**

### **na zasadnutie mestského zastupiteľstva**

Podľa § 13 ods. 4 písm. a) zákona č. 369/1990 Zb. o obecnom zriadení v znení neskorších predpisov zvolávam 6. zasadnutie Mestského zastupiteľstva v Trebišove, ktoré sa uskutoční

**v utorok 27. augusta 2019 o 16.00 h**

na Mestskom úrade v Trebišove v Obradnej miestnosti na prízemí.

Návrh programu:

1. Otvorenie
2. Schválenie programu
3. Voľba návrhovej komisie a určenie overovateľov
4. Informatívna správa zo zasadnutia Komisie výstavby a majetku
5. Spôsob prevodu nehnuteľného majetku mesta (Okresný úrad)
6. Rôzne
7. Záver

**PhDr. Marek Čižmár, v. r.**

# Komisia výstavby a majetku

---

Číslo: 4

**Materiál určený na zasadnutie Mestského zastupiteľstva v Trebišove dňa: 27.08.2019**

**Názov materiálu:** Informatívna správa zo zasadnutia Komisie výstavby a majetku

**Obsah materiálu:** - informatívna správa

## **Návrh na uznesenie:**

Mestské zastupiteľstvo v Trebišove

## **berie na vedomie**

Informatívnu správu zo zasadnutia Komisie výstavby a majetku zo dňa 22.08.2019

**Predkladá:** Ing. Dušan Biž, predseda komisie

**Spracoval:** Ing. Eva Bučková, tajomník komisie

V Trebišove 22.08.2019

predkladateľ

## Informatívna správa zo zasadnutia komisie dňa 22.08.2019

### Poslanci

### Neposlanci

Prítomní členovia komisie:

1. Ing. Dušan Biž
2. Ing. Martin Telepovský
3. František Tomko

1. Ing. Peter Zatko
2. Ing. Lucia Rušinová
3. Eduard Janoško

Neprítomní členovia komisie:

1. Ing. Jaroslav Soták

Ostatní prítomní:

1. Ing. Eva Bučková
2. Ing. Peter Duč
3. Mgr. Peter Sovák
4. JUDr. Martin Galgoczy
5. Ing. arch. Alexander Bugala

Priebeh rokovania:

### 1. Úvod

Predseda komisie otvoril zasadnutie komisie výstavby a dal hlasovať o programe zasadnutia.

Hlasovanie: za – 6 členov, proti – 0 členov, zdržalo sa: - 0 členov

2. Odpredaj budovy Okresného úradu v Trebišove a záměna pozemkov
3. Diskusia

### 2. Odpredaj budovy Okresného úradu v Trebišove a záměna pozemkov

JUDr. Galgoczy informoval prítomných, že dňa 29.04.2019 požiadalo Ministerstvo vnútra Slovenskej republiky o odkúpenie nehnuteľného majetku mesta Trebišov a to budovy, v ktorej v súčasnosti sídli Okresný úrad Trebišov, spolu s pozemkami prislúchajúcimi k budove a dňa 12.08.2019 Ministerstvo vnútra Slovenskej republiky doručilo mestu Trebišov žiadosť o záměnu nehnuteľností vo vlastníctve Slovenskej republiky za nehnuteľnosti vo vlastníctve mesta Trebišov. Obe žiadosti boli mestu zdôvodnené zámerom Ministerstva vnútra nehnuteľnosti zrekonštruovať do takej podoby, aby mohli naďalej slúžiť obyvateľom mesta Trebišov a okresu Trebišov ako sídlo Okresného úradu Trebišov, pričom cieľom ministerstva je dislokovať všetky odbory Okresného úradu Trebišov pod jednu strechu za účelom zefektívnenia poskytovaných služieb a vytvorenia klientskeho centra.

Poslanec Tomko sa informoval, či má mesto vypracovaný znalecký posudok na predmetné nehnuteľnosti.

JUDr. Galgoczy vysvetlil prítomným, že boli vypracované 2 znalecké posudky k plánovanému odpredaju budovy Okresného úradu v Trebišove a záměne pozemkov.

Po diskusii jednotlivých členov komisie bolo prijaté nasledovné stanovisko komisie:

**Stanovisko komisie:**

**Komisia odporúča Mestskému zastupiteľstvu v Trebišove schváliť spôsob prevodu nehnuteľného majetku mesta na základe materiálu predloženého na rokovaní komisie výstavby a majetku.**

Hlasovanie: za – 6 členov, proti – 0 členov, zdržal sa: - 0 členov

3. Diskusia

Poslanec Tomko sa zaujímal o rekonštrukciu futbalového štadióna.

Ing. Duč uviedol, že je dôležité vyriešiť najprv hlavnú tribúnu a potom bočné korzá.

Zapísal:        Ing. Eva Bučková, tajomník komisie

Schválil:       Ing. Dušan Biž, predseda komisie

# PRIMÁTOR MESTA TREBIŠOV

---

Číslo: 5

**Materiál určený na zasadnutie Mestského zastupiteľstva v Trebišove dňa: 27.8.2019**

**Názov materiálu:** Spôsob prevodu nehnuteľného majetku mesta (Okresný úrad)

**Obsah materiálu:** - dôvodová správa

## **Návrh na uznesenie:**

Mestské zastupiteľstvo v Trebišove

### **schvaľuje**

**A/**

v súlade s ustanoveniami §9 ods. 2 písm. a) zákona č. 138/1991 Zb. o majetku obcí v znení neskorších predpisov spôsob prevodu vlastníctva nehnuteľného majetku mesta. Vlastnícke právo k nehnuteľnostiam v meste Trebišov, v katastrálnom území Trebišov, zapísaných na LV 4170, pozemok registra C KN, parcelné číslo 2050/1 o výmere 1712 m<sup>2</sup>, druh pozemku - zastavaná plocha a nádvorie, pozemok registra C KN parcelné číslo 2050/3 o výmere 67 m<sup>2</sup>, druh pozemku - zastavaná plocha a nádvorie, pozemok registra C KN parcelné číslo 2052/4 o výmere 54 m<sup>2</sup>, druh pozemku - zastavaná plocha a nádvorie katastrálne územie Trebišov, stavba súp. č. 1161 postavená na parcele C KN č. 2050/1, stavba –garáž, súp. č. 4195 postavená na parcele C KN č. 2050/3, stavba –garáž, súp. č. 4194 postavená na parcele C KN č. 2052/4, sa prevedie spôsobom podľa §9a ods. 8 písm. e) zákona č. 138/1991 Zb. o majetku obcí v znení neskorších predpisov v prospech nadobúdateľa Slovenská republika, zastúpená správcom Ministerstvo vnútra Slovenskej republiky, so sídlom Pribinova 2, 812 72 Bratislava, IČO: 00 151 866 za kúpnu cenu 1.000.000,- EUR.

Dôvod hodný osobitného zreteľa spočíva vo verejnoprospešnom záujme predávajúceho aj kupujúceho v prevádzaných nehnuteľnostiach zriadiť klientske centrum a dislokovať odbory Okresného úradu v rámci jednej budovy, čím sa zvýši komfort a prístupnosť služieb poskytovaných Okresným úradom Trebišov pre obyvateľov mesta a okresu Trebišov.

**B/**

v súlade s ustanoveniami §9 ods. 2 písm. a) zákona č. 138/1991 Zb. o majetku obcí v znení neskorších predpisov spôsob prevodu vlastníctva nehnuteľného majetku mesta. Vlastnícke právo k nehnuteľnostiam v meste Trebišov, v katastrálnom území Trebišov, zapísaných na LV 4170 pozemok registra C KN, parcelné číslo 2052/1 o výmere 2202 m<sup>2</sup>, druh pozemku - zastavaná plocha a nádvorie, pozemok registra C KN parcelné číslo 2052/3 o výmere 212 m<sup>2</sup>, druh pozemku - zastavaná plocha a nádvorie, stavba –garáž, súp. č. 4193 postavená na parcele C KN č. 2052/3, sa prevedie spôsobom podľa §9a ods. 8 písm. e) zákona č. 138/1991 Zb. o majetku obcí v znení

neskorších predpisov zámennou zmluvou v prospech nadobúdateľa Slovenská republika, zastúpená správcom Ministerstvo vnútra Slovenskej republiky, so sídlom Pribinova 2, 812 72 Bratislava, IČO: 00 151 866, za nehnuteľnosti vo vlastníctve Slovenskej republiky, zastúpenej správcom Ministerstvo vnútra Slovenskej republiky, so sídlom Pribinova 2, 812 72 Bratislava, IČO: 00 151 866 a to nehnuteľnosti v katastrálnom území Trebišov, zapísaných na LV 9040, stavba súp. č. 2452, postavená na parcele C KN č. 1319/41, stavba súp. č. 2452 postavená na parcele C KN č. 1319/42, stavba súp. č. 2452, postavená na parcele C KN č. 1319/44, pozemok registra C KN parcelné číslo 1429/5 o výmere 4150 m<sup>2</sup>, druh pozemku – zastavaná plocha a nádvorie, pozemok registra C KN parcelné číslo 1429/11 o výmere 44 m<sup>2</sup>, druh pozemku – zastavaná plocha a nádvorie, pozemok registra C KN parcelné číslo 1429/12 o výmere 58 m<sup>2</sup>, druh pozemku – zastavaná plocha a nádvorie.

Dôvod hodný osobitného zreteľa spočíva vo verejnoprospešnom záujme predávajúceho aj kupujúceho v prevádzaných nehnuteľnostiach zriadiť klientske centrum a dislokovať odbory Okresného úradu v rámci jednej budovy, čím sa zvýši komfort a prístupnosť služieb poskytovaných Okresným úradom Trebišov pre obyvateľov mesta a okresu Trebišov.

**Predkladá:** PhDr. Marek Čižmár, primátor

**Spracoval:** JUDr. Martin Galgoczy, vedúci kancelárie primátora

V Trebišove 22.08.2019

predkladateľ

## Dôvodová správa

Žiadosťou zo dňa 29.04.2019 požiadalo Ministerstvo vnútra Slovenskej republiky o odkúpenie nehnuteľného majetku mesta Trebišov a to budovy, v ktorej v súčasnosti sídli Okresný úrad Trebišov, spolu s pozemkami prislúchajúcimi k budove ( stavba súp. č. 1161 na parcele 2050/1, garáž na parcele č. 2050/3, garáž na parcele 2052/4, pozemky C KN, parc. č. 2050/1, 2050/3 a 2052/4).

Dňa 12.08.2019 Ministerstvo vnútra Slovenskej republiky doručilo mestu Trebišov žiadosť o zmenu nehnuteľností vo vlastníctve Slovenskej republiky (stavby súp. č. 2452 na parcelách C KN parc. č. 1319/41, 1319/42, 1319/44 a pozemky registra C KN, parc. č. 1429/5, o výmere 4150 m<sup>2</sup>, 1429/11 o výmere 44 m<sup>2</sup>, 1429/12 o výmere 58 m<sup>2</sup> – všetko zastavané plochy a nádvorie v katastrálnom území Trebišov) za nehnuteľnosti vo vlastníctve mesta Trebišov ( garáž súp. č. 4193 na parcele č. 2052/3, pozemok registra C KN parc. č. 2052/1 o výmere 2202 m<sup>2</sup>, druh pozemku – zastavaná plocha a nádvorie, pozemok registra C KN, parc. č. 2052/3, o výmere 212 m<sup>2</sup>, druh pozemku zastavaná plocha a nádvorie), ktoré funkčne patria k budove, v ktorej sídli okresný úrad.

Obe žiadosti boli mestu zdôvodnené zámerom Ministerstva vnútra nehnuteľnosti zrekonštruovať do takej podoby, aby mohli naďalej slúžiť obyvateľom mesta Trebišov a okresu Trebišov ako sídlo Okresného úradu Trebišov, pričom cieľom ministerstva je dislokovať všetky odbory Okresného úradu Trebišov pod jednu strechu za účelom zefektívnenia poskytovaných služieb a vytvorenia klientskeho centra.

Súdny znalecom Ing. Miroslavom Vaškom boli spracované znalecké posudky na stanovenie všeobecnej hodnoty nehnuteľností. Všeobecná hodnota nehnuteľnosti - budovy, v ktorej sídli okresný úrad spolu s prislúchajúcimi nehnuteľnosťami, bola stanovená na 1.000.000,- EUR.

Cena zamieňaných nehnuteľností vo vlastníctve mesta bola stanovená na 230.000 EUR, čo zodpovedá hodnote nehnuteľností, ktoré mesto zámenou získa.

Mestskému zastupiteľstvu v oboch prípadoch navrhujeme ako spôsob prevodu vlastníckeho práva k nehnuteľnostiam, postup podľa §9a ods. 8 písm. e) zákona č. 138/1991 Zb. o majetku obcí v znení neskorších predpisov, a teda na základe dôvodu hodného osobitného zreteľa, ktorý spočíva vo verejnoprospešnom záujme predávajúceho aj kupujúceho v prevádzaných nehnuteľnostiach zriadiť klientske centrum a dislokovať odbory Okresného úradu v rámci jednej budovy, čím sa zvýši komfort a prístupnosť služieb poskytovaných Okresným úradom Trebišov pre obyvateľov mesta a okresu Trebišov.

V Trebišove, dňa 22.8.2019

Spracoval: JUDr. Martin Galgoczy

MINISTERSTVO VNÚTRA SLOVENSKEJ REPUBLIKY  
SEKCIA HNUTEĽNÉHO A NEHNUTEĽNÉHO MAJETKU

Pribinova 2, 812 72 Bratislava

Mesto Trebišov  
Mestský úrad  
M.R. Štefánika 862/204  
075 25 Trebišov

Váš list číslo/zo dňa

Naše číslo  
SHNM-OSNM4-2019/000910-045

Vybavuje/linka  
Mgr. Vladimír Kliment/54071

Bratislava  
29.04.2019

**Vec**

**Žiadosť o odkúpenie nehnuteľného majetku, k.ú. Trebišov**

Sekcia hnuteľného a nehnuteľného majetku Ministerstva vnútra Slovenskej republiky si Vás dovoľuje požiadať o odkúpenie nehnuteľného majetku vo vlastníctve mesta Trebišov, nachádzajúceho sa v okrese: Trebišov, obec: Trebišov, katastrálne územie: Trebišov, zapísaného na liste vlastníctva č. 4170 ako:

- stavba so súpisným číslom 1161 postavená na pozemku registra „C“ KN parc. č. 2050/1,
- pozemok registra „C“ KN parc. č. 2050/1 vo výmere 1774 m<sup>2</sup> zastavané plochy a nádvoria, (ďalej ako „nehnuteľný majetok“).

Uvedený nehnuteľný majetok má Ministerstvo vnútra Slovenskej republiky záujem odkúpiť za sumu 1 000 000,- Eur, a to za účelom zriadenia klientskeho centra a dislokácie odborov Okresného úradu Trebišov do jednej budovy.



Ing. Michaela Boďová  
generálna riaditeľka  
sekcie hnuteľného a nehnuteľného majetku  
Ministerstva vnútra SR





# MINISTERSTVO VNÚTRA SLOVENSKEJ REPUBLIKY

## SEKCIA HNUTEĽNÉHO A NEHNUTEĽNÉHO MAJETKU

Pribinova 2, 812 72 Bratislava

Mesto Trebišov  
Mestský úrad  
M.R. Štefánika 862/204  
075 25 Trebišov

Váš list číslo/zo dňa

Naše číslo

Vybavuje/linka

Bratislava

SHNM-OSNM4-2019/000910-089

Mgr. Vladimír Kliment/54071

07.08.2019

Vec

Žiadosť o zámenu nehnuteľného majetku, k.ú. Trebišov

Sekcia hnuteľného a nehnuteľného majetku Ministerstva vnútra Slovenskej republiky si Vás dovoľuje požiadať o zámenu nehnuteľného majetku vo vlastníctve Slovenskej republiky v správe Ministerstva vnútra SR, nachádzajúceho sa v okrese: Trebišov, obec: Trebišov, katastrálne územie: Trebišov, zapísaného na liste vlastníctva č. 9040 ako:

- stavba so súpisným číslom 2452 postavená na pozemku registra „C“ KN parc. č. 1319/41,
- stavba so súpisným číslom 2452 postavená na pozemku registra „C“ KN parc. č. 1319/42,
- stavba so súpisným číslom 2452 postavená na pozemku registra „C“ KN parc. č. 1319/44,
- pozemok registra „C“ KN parc. č. 1429/5 vo výmere 4150 m<sup>2</sup> zastavané plochy a nádvoria,
- pozemok registra „C“ KN parc. č. 1429/11 vo výmere 44 m<sup>2</sup> zastavané plochy a nádvoria,
- pozemok registra „C“ KN parc. č. 1429/12 vo výmere 58 m<sup>2</sup> zastavané plochy a nádvoria,

za nehnuteľný majetok vo vlastníctve mesta Trebišov nachádzajúceho sa v okrese: Trebišov, obec: Trebišov, katastrálne územie: Trebišov, zapísaného na liste vlastníctva č. 4170 ako:

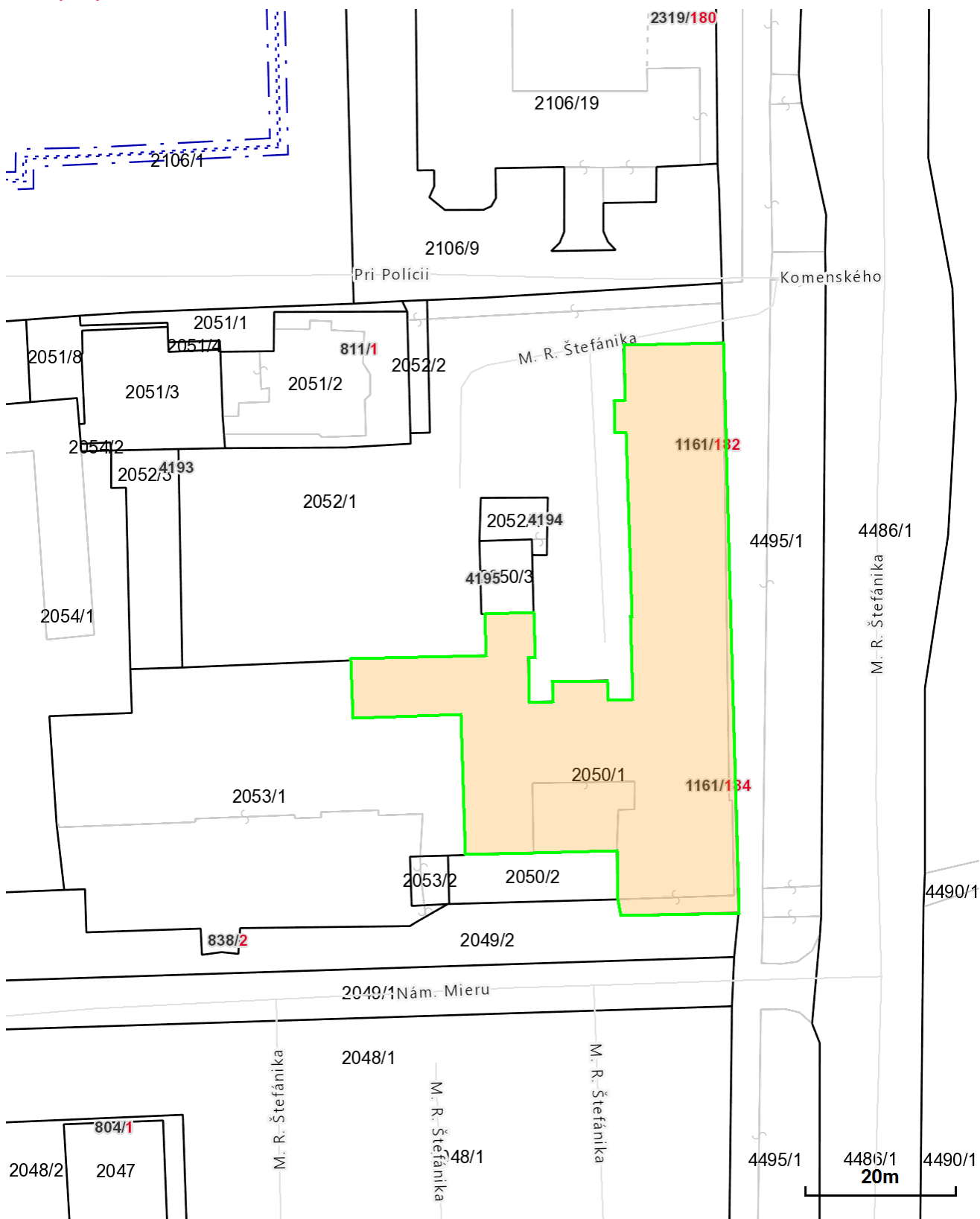
- garáž so súpisným číslom 4193 postavená na pozemku registra „C“ KN parc. č. 2052/3,
- pozemok registra „C“ KN parc. č. 2052/1 vo výmere 2202 m<sup>2</sup> zastavané plochy a nádvoria,
- pozemok registra „C“ KN parc. č. 2052/3 vo výmere 212 m<sup>2</sup> zastavané plochy a nádvoria,

Ing. Michaela Boďová  
generálna riaditeľka  
sekcie hnuteľného a nehnuteľného majetku  
Ministerstva vnútra SR



# Parcela registra C, 2050/1

Košický kraj > Trebišov > Trebišov > k.ú. Trebišov



Číslo listu vlastníctva

4170

Výmera parcely v m<sup>2</sup>

1712

Katastrálne územie

Trebišov (864188)

Obec

Trebišov

Druh pozemku

Zastavaná plocha a nádvorie

Spôsob využívania pozemku

Pozemok, na ktorom je postavená nebytová budova označená súpisným číslom

Umiestnenie pozemku

Pozemok je umiestnený v zastavanom území obce

Spoločná nehnuteľnosť

Pozemok nie je spoločnou nehnuteľnosťou

Druh právneho vzťahu

Neevidovaný

Údaje platné k dátumu

15. 08. 2019

Druh chránenej nehnuteľnosti (0)

Neexistuje záznam

Stavba (1)

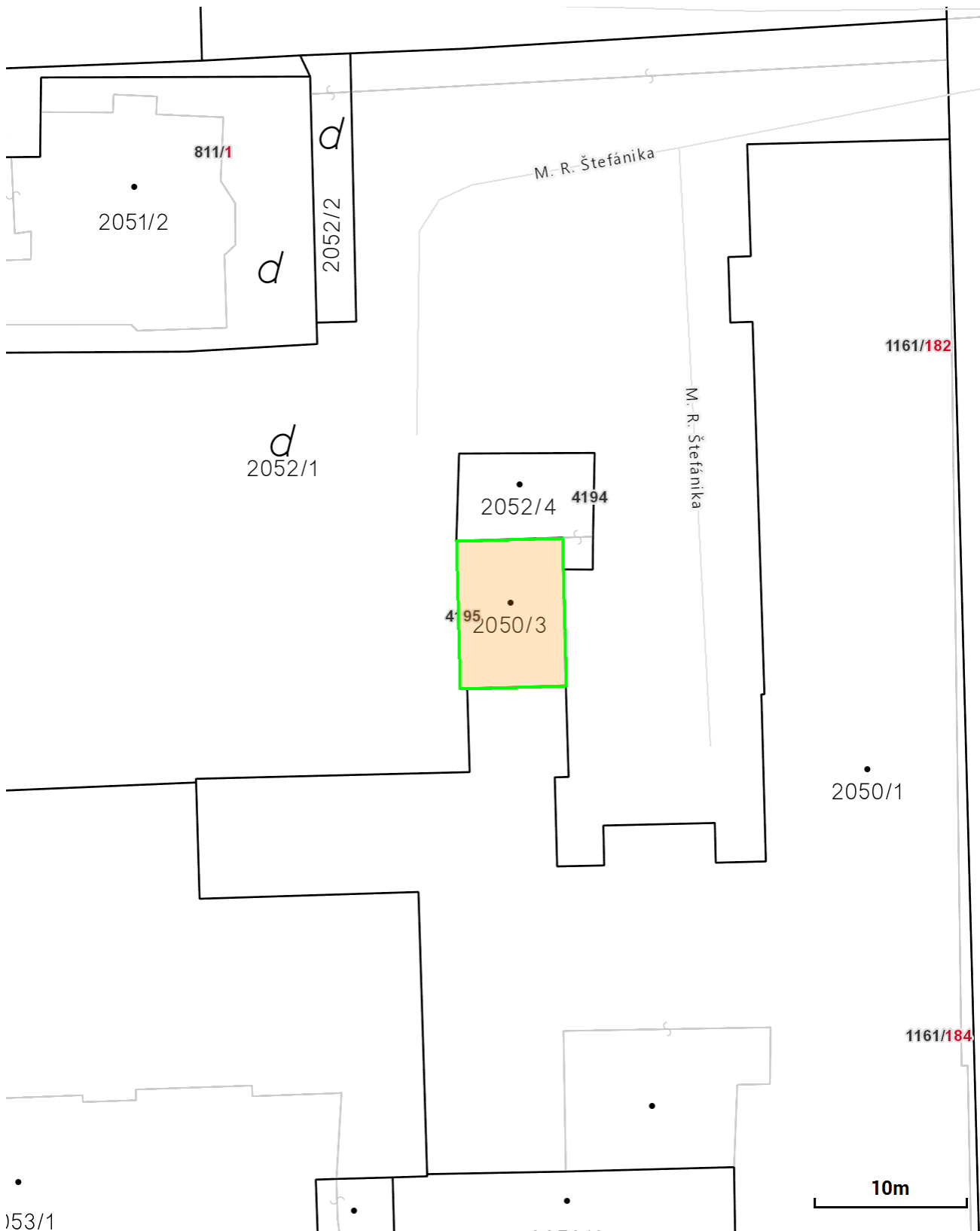
Súpisné číslo 1161

Vlastník (1)

1. Mesto, Trebišov, SR (Podiel: 1/1)

# Parcela registra C, 2050/3

Košický kraj > Trebišov > Trebišov > k.ú. Trebišov



Číslo listu vlastníctva

4170

Výmera parcely v m<sup>2</sup>

67

Katastrálne územie

Trebišov (864188)

Obec

Trebišov

Druh pozemku

Zastavaná plocha a nádvorie

Spôsob využívania pozemku

Pozemok, na ktorom je postavená nebytová budova označená súpisným číslom

Umiestnenie pozemku

Pozemok je umiestnený v zastavanom území obce

Spoločná nehnuteľnosť

Pozemok nie je spoločnou nehnuteľnosťou

Druh právneho vzťahu

Neevidovaný

Údaje platné k dátumu

15. 08. 2019

Druh chránenej nehnuteľnosti (0)

Neexistuje záznam

Stavba (1)

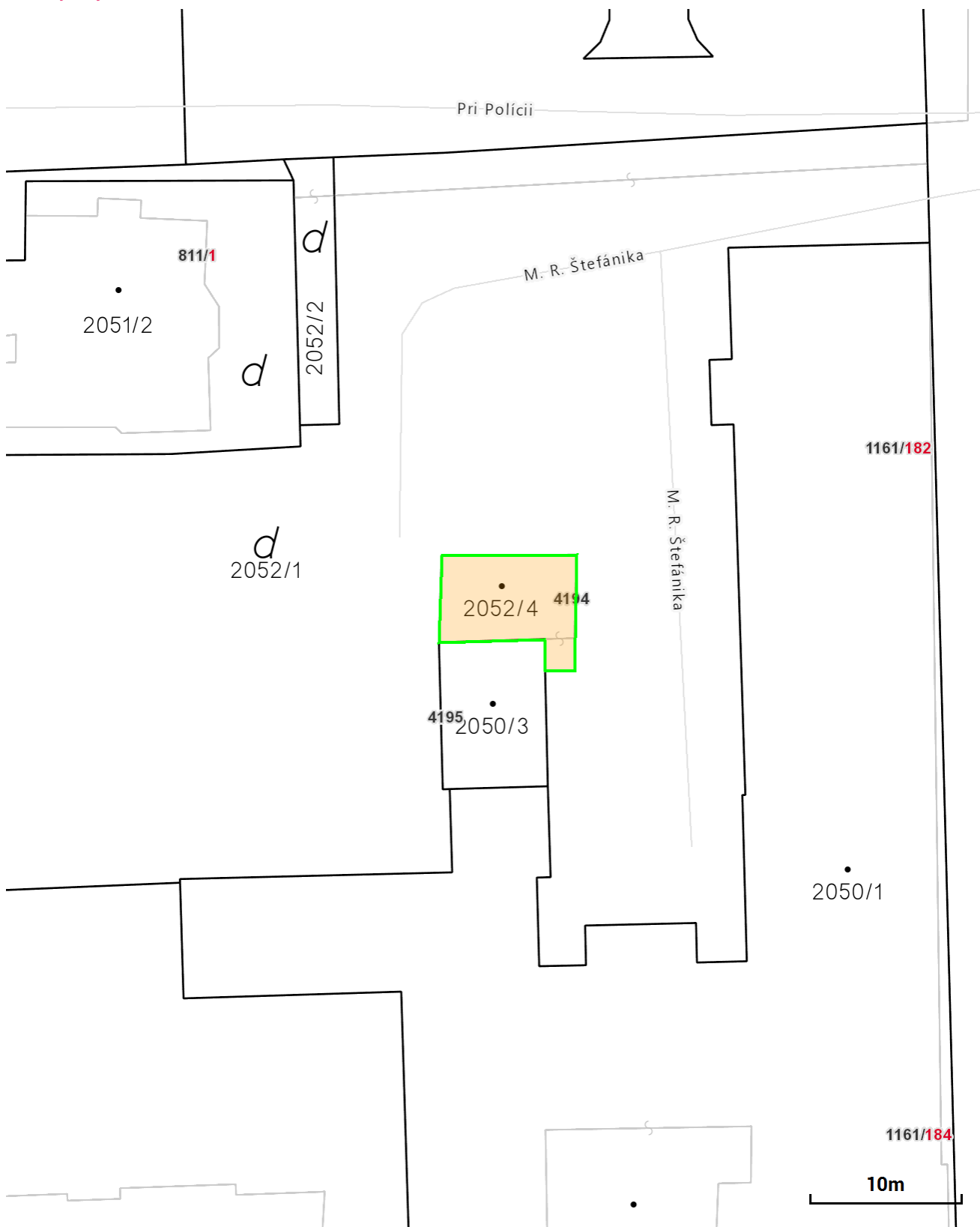
- Súpisné číslo 4195

Vlastník (1)

- 1. Mesto, Trebišov, SR (Podiel: 1/1)

# Parcela registra C, 2052/4

Košický kraj > Trebišov > Trebišov > k.ú. Trebišov



Číslo listu vlastníctva

4170

Výmera parcely v m<sup>2</sup>

54

Katastrálne územie

Trebišov (864188)

Obec

Trebišov

Druh pozemku

Zastavaná plocha a nádvorie

Spôsob využívania pozemku

Pozemok, na ktorom je postavená nebytová budova označená súpisným číslom

Umiestnenie pozemku

Pozemok je umiestnený v zastavanom území obce

Spoločná nehnuteľnosť

Pozemok nie je spoločnou nehnuteľnosťou

Druh právneho vzťahu

Neevidovaný

Údaje platné k dátumu

15. 08. 2019

Druh chránenej nehnuteľnosti (0)

Neexistuje záznam

Stavba (1)

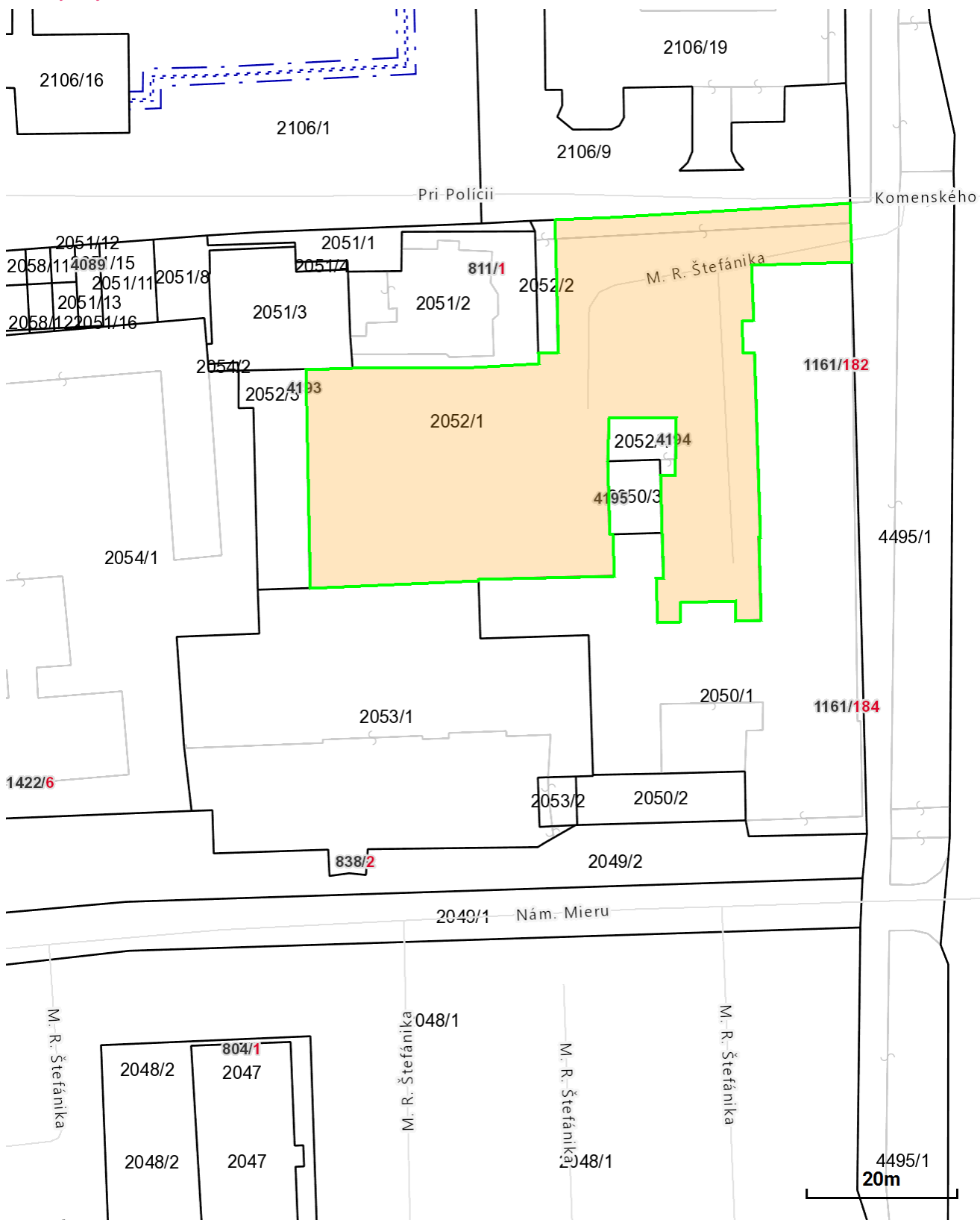
- Súpisné číslo 4194

Vlastník (1)

- 1. Mesto, Trebišov, SR (Podiel: 1/1)

# Parcela registra C, 2052/1

Košický kraj > Trebišov > Trebišov > k.ú. Trebišov





Číslo listu vlastníctva

4170

Výmera parcely v m<sup>2</sup>

2202

Katastrálne územie

Trebišov (864188)

Obec

Trebišov

Druh pozemku

Zastavaná plocha a nádvorie

Spôsob využívania pozemku

Pozemok, na ktorom je dvor

Umiestnenie pozemku

Pozemok je umiestnený v zastavanom území obce

Spoločná nehnuteľnosť

Pozemok nie je spoločnou nehnuteľnosťou

Druh právneho vzťahu

Neevidovaný

Údaje platné k dátumu

15. 08. 2019

Druh chránenej nehnuteľnosti (0)

Neexistuje záznam

Stavba (0)

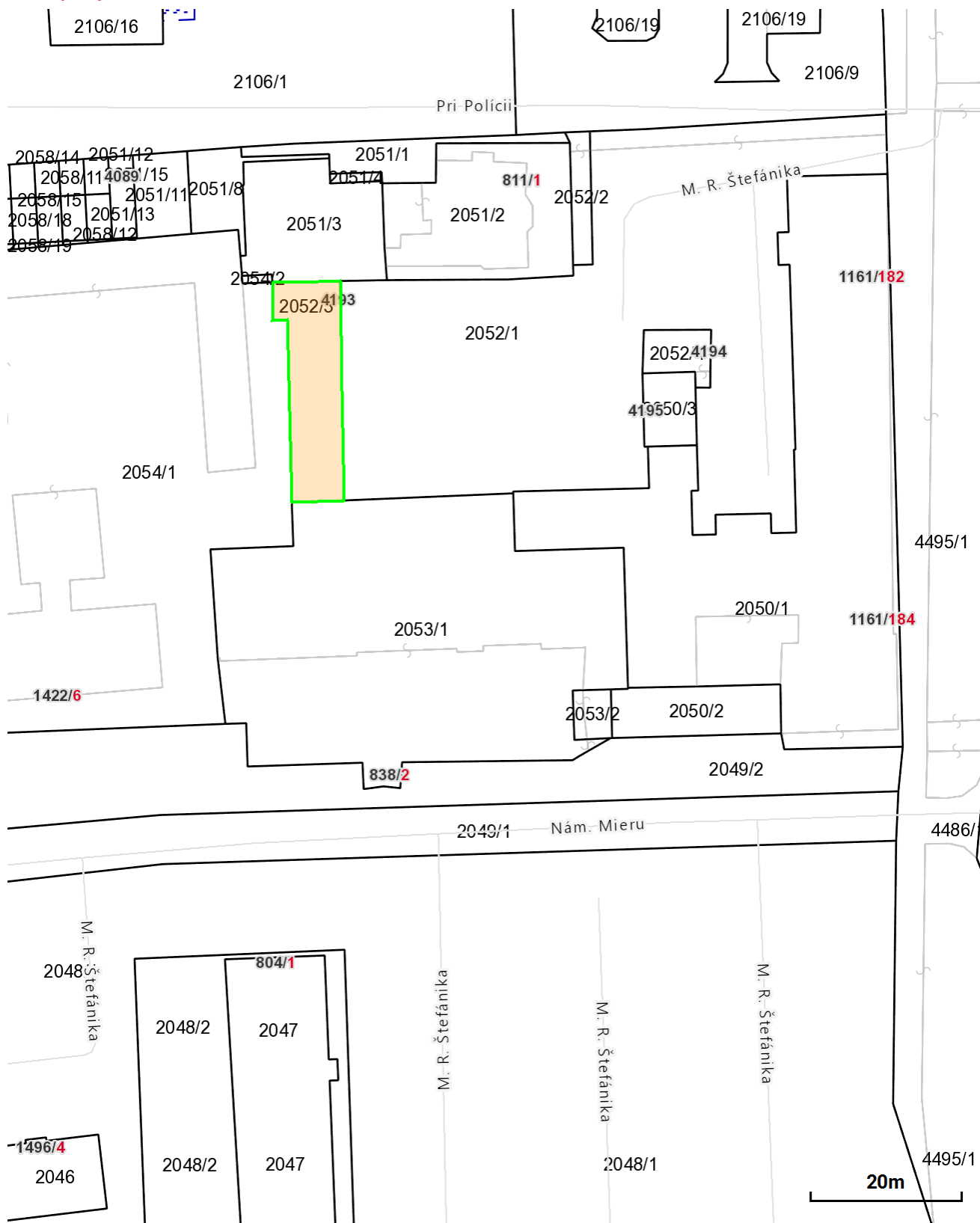
Neexistuje záznam

Vlastník (1)

- 1. Mesto, Trebišov, SR (Podiel: 1/1)

# Parcela registra C, 2052/3

Košický kraj > Trebišov > Trebišov > k.ú. Trebišov



Číslo listu vlastníctva

4170

Výmera parcely v m<sup>2</sup>

212

Katastrálne územie

Trebišov (864188)

Obec

Trebišov

Druh pozemku

Zastavaná plocha a nádvorie

Spôsob využívania pozemku

Pozemok, na ktorom je postavená nebytová budova označená súpisným číslom

Umiestnenie pozemku

Pozemok je umiestnený v zastavanom území obce

Spoločná nehnuteľnosť

Pozemok nie je spoločnou nehnuteľnosťou

Druh právneho vzťahu

Neevidovaný

Údaje platné k dátumu

15. 08. 2019

Druh chránenej nehnuteľnosti (0)

Neexistuje záznam

Stavba (1)

- Súpisné číslo 4193

Vlastník (1)

- 1. Mesto, Trebišov, SR (Podiel: 1/1)

# Parcela registra C, 1429/5

Košický kraj > Trebišov > Trebišov > k.ú. Trebišov



Číslo listu vlastníctva

9040

Výmera parcely v m<sup>2</sup>

4150

Katastrálne územie

Trebišov (864188)

Obec

Trebišov

Druh pozemku

Zastavaná plocha a nádvorie

Spôsob využívania pozemku

Pozemok, na ktorom je dvor

Umiestnenie pozemku

Pozemok je umiestnený v zastavanom území obce

Spoločná nehnuteľnosť

Pozemok nie je spoločnou nehnuteľnosťou

Druh právneho vzťahu

Neevidovaný

Údaje platné k dátumu

15. 08. 2019

Druh chránenej nehnuteľnosti (1)

- Chránené ložiskové územie

Stavba (0)

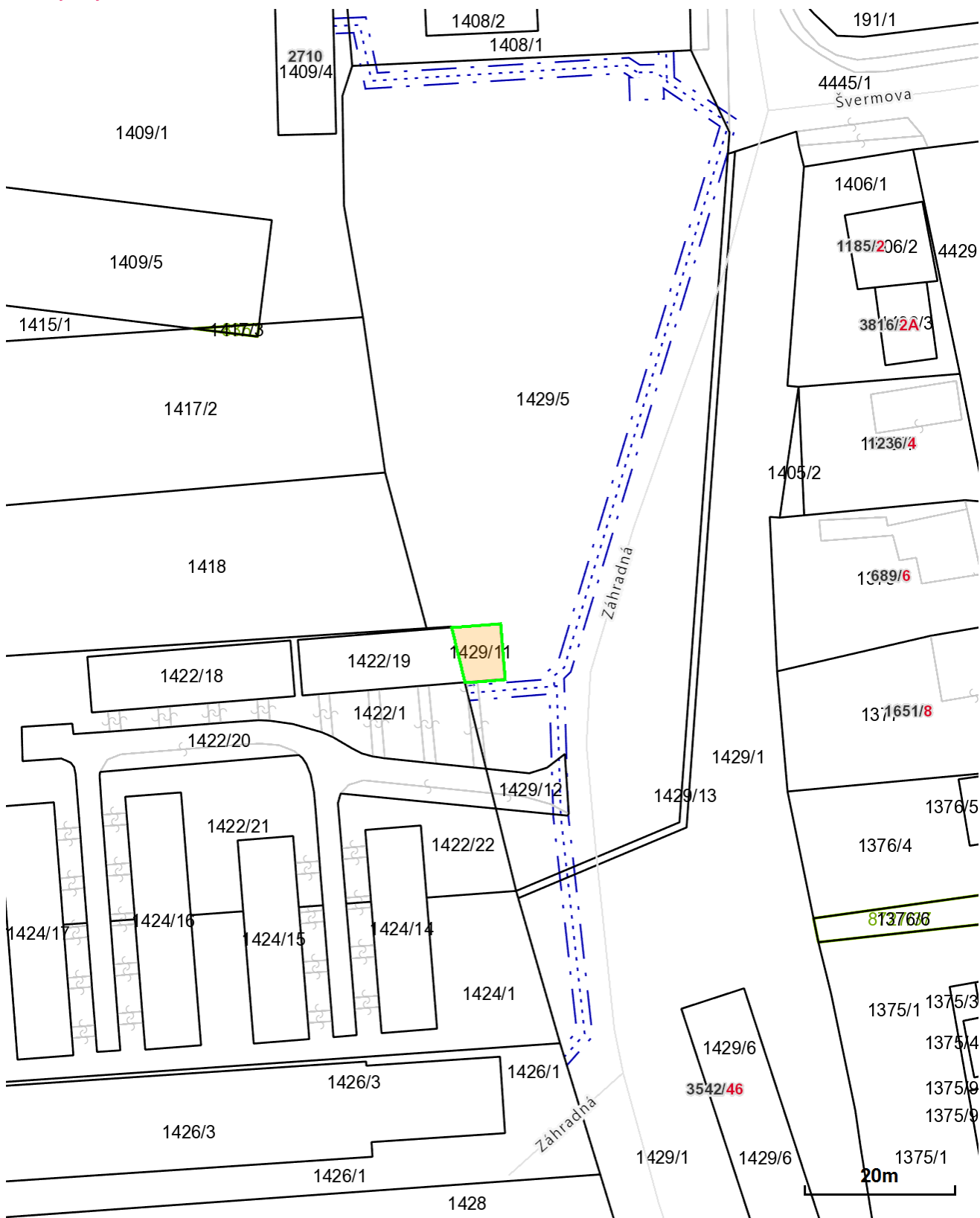
Neexistuje záznam

Vlastník (1)

- 1. Slovenská republika (Podiel: 1/1)

# Parcela registra C, 1429/11

Košický kraj > Trebišov > Trebišov > k.ú. Trebišov



Číslo listu vlastníctva

9040

Výmera parcely v m<sup>2</sup>

44

Katastrálne územie

Trebišov (864188)

Obec

Trebišov

Druh pozemku

Zastavaná plocha a nádvorie

Spôsob využívania pozemku

Pozemok, na ktorom je postavená bytová budova označená súpisným číslom

Umiestnenie pozemku

Pozemok je umiestnený v zastavanom území obce

Spoločná nehnuteľnosť

Pozemok nie je spoločnou nehnuteľnosťou

Druh právneho vzťahu

Vlastník pozemku nie je vlastníkom stavby postavenej na tomto pozemku

Údaje platné k dátumu

15. 08. 2019

Druh chránenej nehnuteľnosti (0)

Neexistuje záznam

Stavba (1)

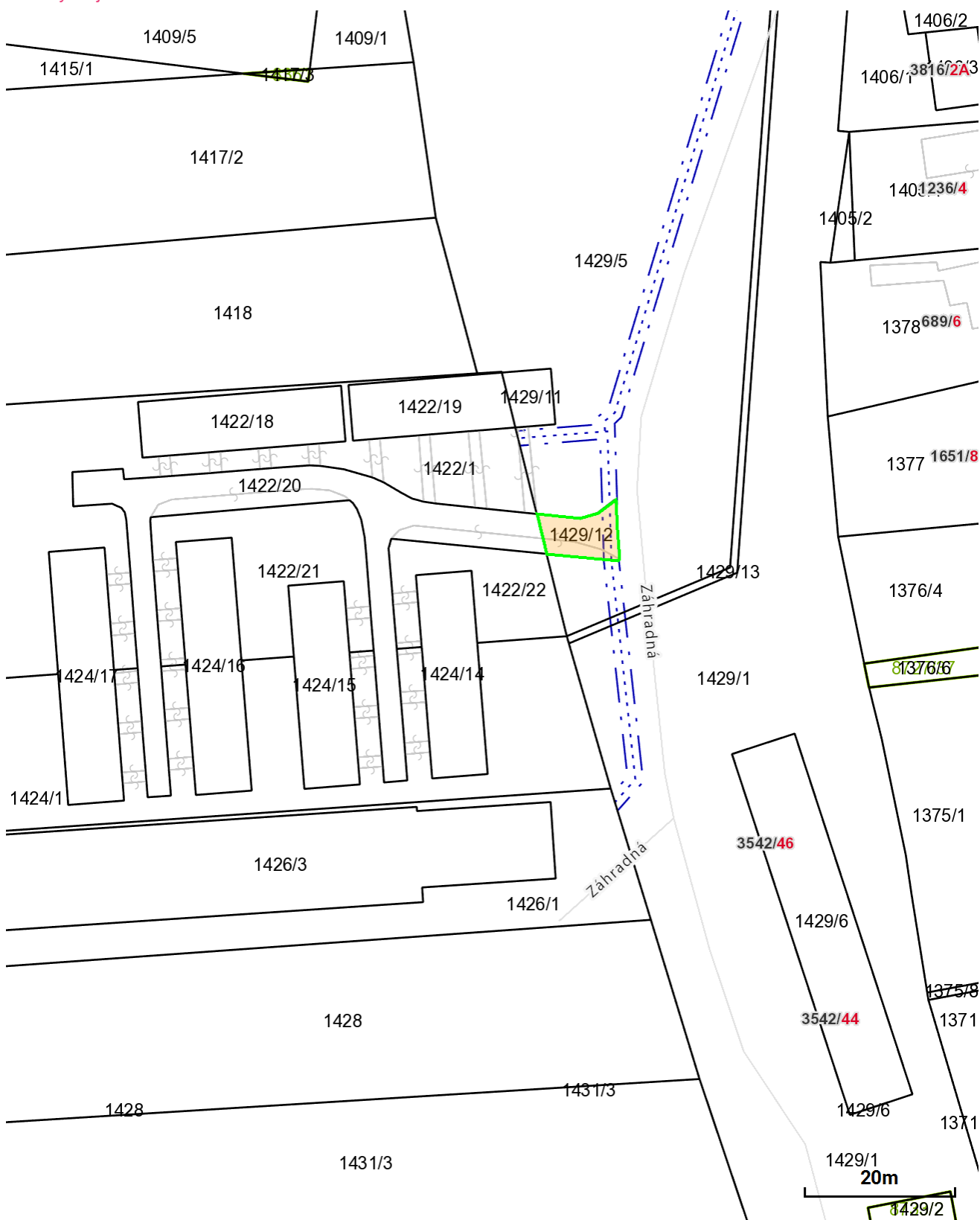
- Súpisné číslo 3919 (LV 4170)

Vlastník (1)

- 1. Slovenská republika (Podiel: 1/1)

# Parcela registra C, 1429/12

Košický kraj > Trebišov > Trebišov > k.ú. Trebišov





Číslo listu vlastníctva

9040

Výmera parcely v m<sup>2</sup>

58

Katastrálne územie

Trebišov (864188)

Obec

Trebišov

Druh pozemku

Zastavaná plocha a nádvorie

Spôsob využívania pozemku

Pozemok, na ktorom je postavená inžinierska stavba - cestná, miestna a účelová komunikácia, lesná cesta, poľná cesta, chodník, nekryté parkovisko a ich súčasti

Umiestnenie pozemku

Pozemok je umiestnený v zastavanom území obce

Spoločná nehnuteľnosť

Pozemok nie je spoločnou nehnuteľnosťou

Druh právneho vzťahu

Neevidovaný

Údaje platné k dátumu

15. 08. 2019

Druh chránenej nehnuteľnosti (0)

Neexistuje záznam

Stavba (0)

Neexistuje záznam

Vlastník (1)

- 1. Slovenská republika (Podiel: 1/1)



Číslo listu vlastníctva

4170

Výmera parcely v m<sup>2</sup>

289

Katastrálne územie

Trebišov (864188)

Obec

Trebišov

Druh pozemku

Zastavaná plocha a nádvorie

Spôsob využívania pozemku

Pozemok, na ktorom je postavená nebytová budova označená súpisným číslom

Umiestnenie pozemku

Pozemok je umiestnený v zastavanom území obce

Spoločná nehnuteľnosť

Pozemok nie je spoločnou nehnuteľnosťou

Druh právneho vzťahu

Vlastník pozemku nie je vlastníkom stavby postavenej na tomto pozemku

Údaje platné k dátumu

15. 08. 2019

Druh chránenej nehnuteľnosti (1)

- Chránené ložiskové územie

Stavba (1)

- Súpisné číslo 2452 (LV 9040)

Vlastník (1)

- 1. Mesto, Trebišov, SR (Podiel: 1/1)

# Parcela registra C, 1319/42

Košický kraj > Trebišov > Trebišov > k.ú. Trebišov



Číslo listu vlastníctva

4170

Výmera parcely v m<sup>2</sup>

343

Katastrálne územie

Trebišov (864188)

Obec

Trebišov

Druh pozemku

Zastavaná plocha a nádvorie

Spôsob využívania pozemku

Pozemok, na ktorom je postavená nebytová budova označená súpisným číslom

Umiestnenie pozemku

Pozemok je umiestnený v zastavanom území obce

Spoločná nehnuteľnosť

Pozemok nie je spoločnou nehnuteľnosťou

Druh právneho vzťahu

Vlastník pozemku nie je vlastníkom stavby postavenej na tomto pozemku

Údaje platné k dátumu

16. 08. 2019

Druh chránenej nehnuteľnosti (1)

- Chránené ložiskové územie

Stavba (1)

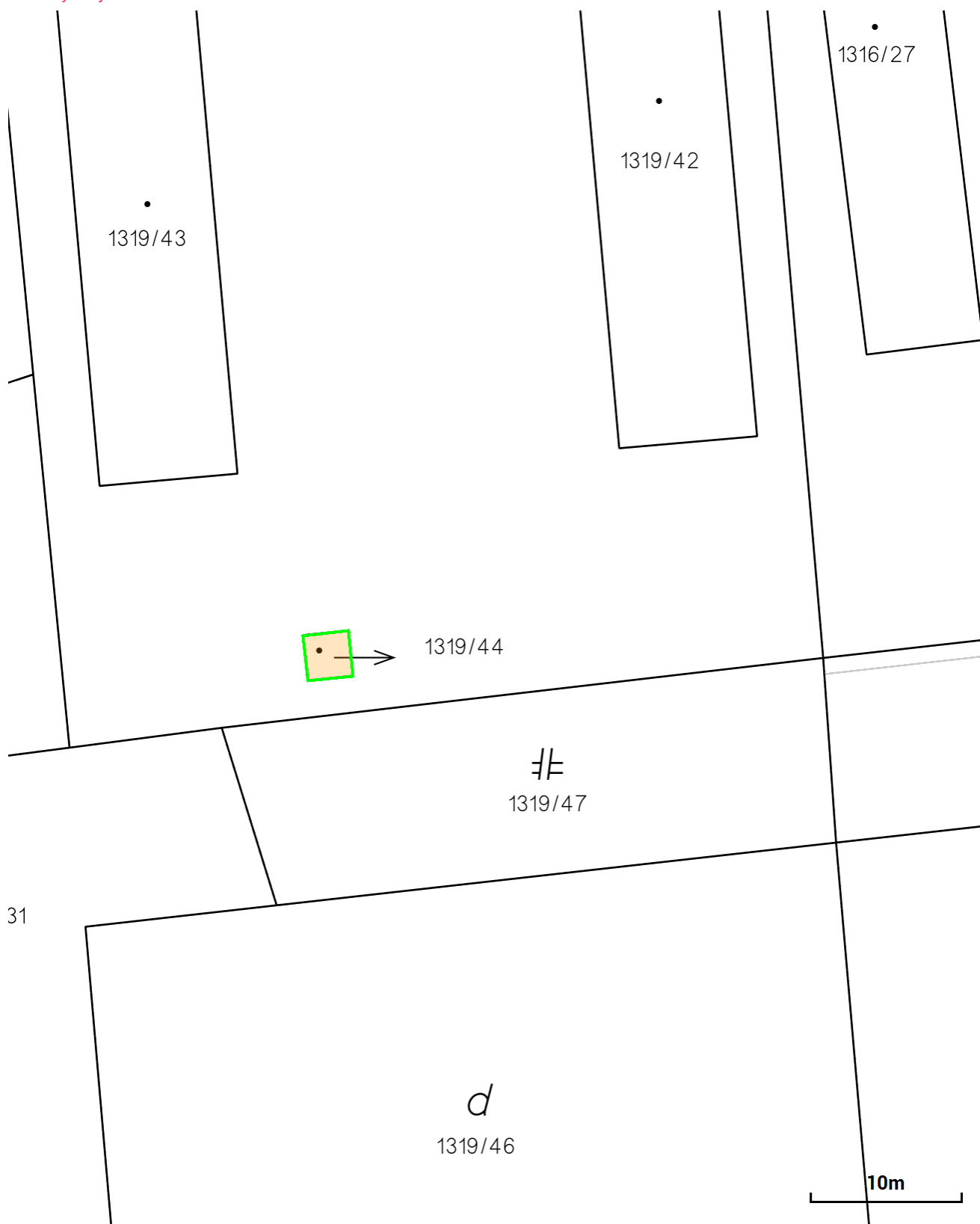
- Súpisné číslo 2452 (LV 9040)

Vlastník (1)

- 1. Mesto, Trebišov, SR (Podiel: 1/1)

# Parcela registra C, 1319/44

Košický kraj > Trebišov > Trebišov > k.ú. Trebišov



Číslo listu vlastníctva

4170

Výmera parcely v m<sup>2</sup>

9

Katastrálne územie

Trebišov (864188)

Obec

Trebišov

Druh pozemku

Zastavaná plocha a nádvorie

Spôsob využívania pozemku

Pozemok, na ktorom je postavená nebytová budova označená súpisným číslom

Umiestnenie pozemku

Pozemok je umiestnený v zastavanom území obce

Spoločná nehnuteľnosť

Pozemok nie je spoločnou nehnuteľnosťou

Druh právneho vzťahu

Vlastník pozemku nie je vlastníkom stavby postavenej na tomto pozemku

Údaje platné k dátumu

16. 08. 2019

Druh chránenej nehnuteľnosti (1)

- Chránené ložiskové územie

Stavba (1)

- Súpisné číslo 2452 (LV 9040)

Vlastník (1)

- 1. Mesto, Trebišov, SR (Podiel: 1/1)