

PRIMÁTOR MESTA TREBIŠOV

Číslo: 16

Materiál určený na zasadnutie Mestského zastupiteľstva v Trebišove dňa: 20. 06. 2022

Názov materiálu: Prijatie daru (ABG Trebišov, s.r.o.)

Obsah materiálu: - dôvodová správa
- príloha č. 1 (mapový podklad)
- príloha č. 2 (situačný náčrt)
- príloha č. 3 (darovacia zmluva)

Návrh na uznesenie:

Mestské zastupiteľstvo v Trebišove

schvaľuje

prijatie daru, a to nehnuteľnosti nachádzajúcej sa v katastrálnom území Trebišov, zapísanej na LV č. 6188, a to pozemku registra E KN, parc. č. 8729/104, trvalý trávny porast, o výmere 8 m², ktorý je vo vlastníctve ABG Trebišov, s.r.o., so sídlom M. R. Štefánika 2393, 075 01 Trebišov, IČO: 31 597 581, v podiele 1/1.

Predkladá: PhDr. Marek Čižmár, primátor

Spracoval: Mgr. Katarína Futóva, právnik

V Trebišove 03. 06. 2022

PhDr. Marek Čižmár v. r.

Dôvodová správa

Mesto Trebišov má pripravenú projektovú dokumentáciu s názvom Cyklotrasa – mesto Trebišov - I. etapa, ktorá rieši rekonštrukciu existujúceho asfaltového chodníka po oboch stranách Trnávky v rozpätí od Sadovského mosta po Paričovský most. Taktiež zahŕňa rekonštrukciu existujúcej lávky cez Trnávku a rekonštrukciu - rozšírenie lávky v severnej časti pri Sadovskom moste. Následne rieši vybudovanie novej cyklotrasy po pravobrežnej korune hrádze rieky Trnávka smerom k obci Zemplínske Hradište, po most v katastrálnom území obce. Dĺžka plánovanej cyklotrasy predstavuje cca 6,3 km, z čoho novovybudovaná trasa bude o dĺžke 3,5 km. Keďže mesto Trebišov nie je vlastníkom väčšiny pozemkov, ktorými bude prechádzať cyklotrasa, je potrebné vysporiadať dotknuté pozemky pre účely stavebného konania.

Z vyššie uvedených dôvodov je potrebné odsúhlasiť uzatvorenie darovacej zmluvy medzi vlastníkom pozemkov - spoločnosťou ABG Trebišov, s.r.o., M. R. Štefánika 2393, 075 01 Trebišov, IČO: 31597581 a mestom Trebišov. Predmetom darovacej zmluvy je pozemok registra KN-E, parc. č. 8729/104, v katastrálnom území Trebišov. Výmera pozemku predstavuje 8 m². Spoločnosť ABG Trebišov, s.r.o. sa rozhodla, že ho daruje mestu Trebišov v prospech vyššieho dobra, pre vybudovanie cyklotrasy smerom z Trebišova do Zemplínskeho Hradišťa.

V Trebišove 03. 06. 2022

Spracovala: Mgr. Michaela Dučová, referentka pre regionálny rozvoj

Parcela registra E, 8729/104

Košický > Trebišov > Trebišov > k.ú. Trebišov



Vytlačené z aplikácie [Mapový klient ZBGIS](#). Nepoužiteľné na právne úkony.

(1/2)

Meranie a grafické znázornenie je len informatívne a je nepoužiteľné na vytýčenie hraníc pozemkov a osadenie stavieb na pozemky. Vytýčenie hraníc pozemkov a osadenie stavieb na pozemky môže vykonať len odborne spôsobilá osoba.

Číslo listu vlastníctva

6188

Výmera parcely v m²

8

Katastrálne územie

Trebišov

Obec

Trebišov

Druh pozemku

Trvalý trávny porast

Umiestnenie pozemku

Pozemok je umiestnený mimo zastavaného územia obce

Spoločná nehnuteľnosť

Pozemok nie je spoločnou nehnuteľnosťou

Druh právneho vzťahu

Neevidovaný

Údaje platné k dátumu

19. 05. 2022

Číslo pôvodného katastrálneho územia

Neevidované

Názov pôvodného katastrálneho územia

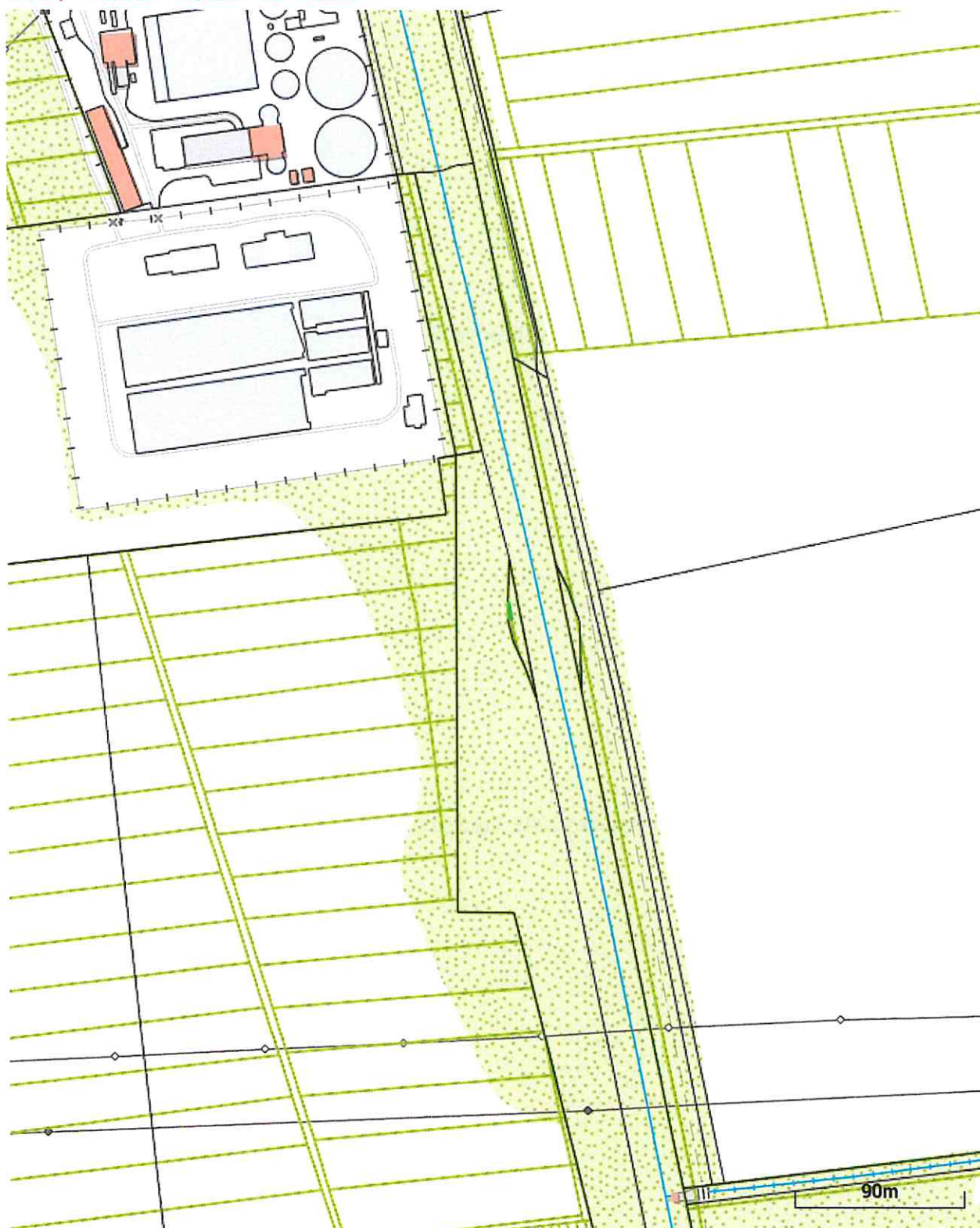
Neevidovaný

Vlastník (1)

5. ABG Trebišov, s.r.o., M.R.Štefánika 2393, Trebišov, PSČ 075 01, SR (Podiel: 1/1)

Parcela registra E, 8729/104

Košický > Trebišov > Trebišov > k.ú. Trebišov



Číslo listu vlastníctva

6188

Výmera parcely v m²

8

Katastrálne územie

Trebišov

Obec

Trebišov

Druh pozemku

Trvalý trávny porast

Umiestnenie pozemku

Pozemok je umiestnený mimo zastavaného územia obce

Spoločná nehnuteľnosť

Pozemok nie je spoločnou nehnuteľnosťou

Druh právneho vzťahu

Neevidovaný

Údaje platné k dátumu

18. 05. 2022

Číslo pôvodného katastrálneho územia

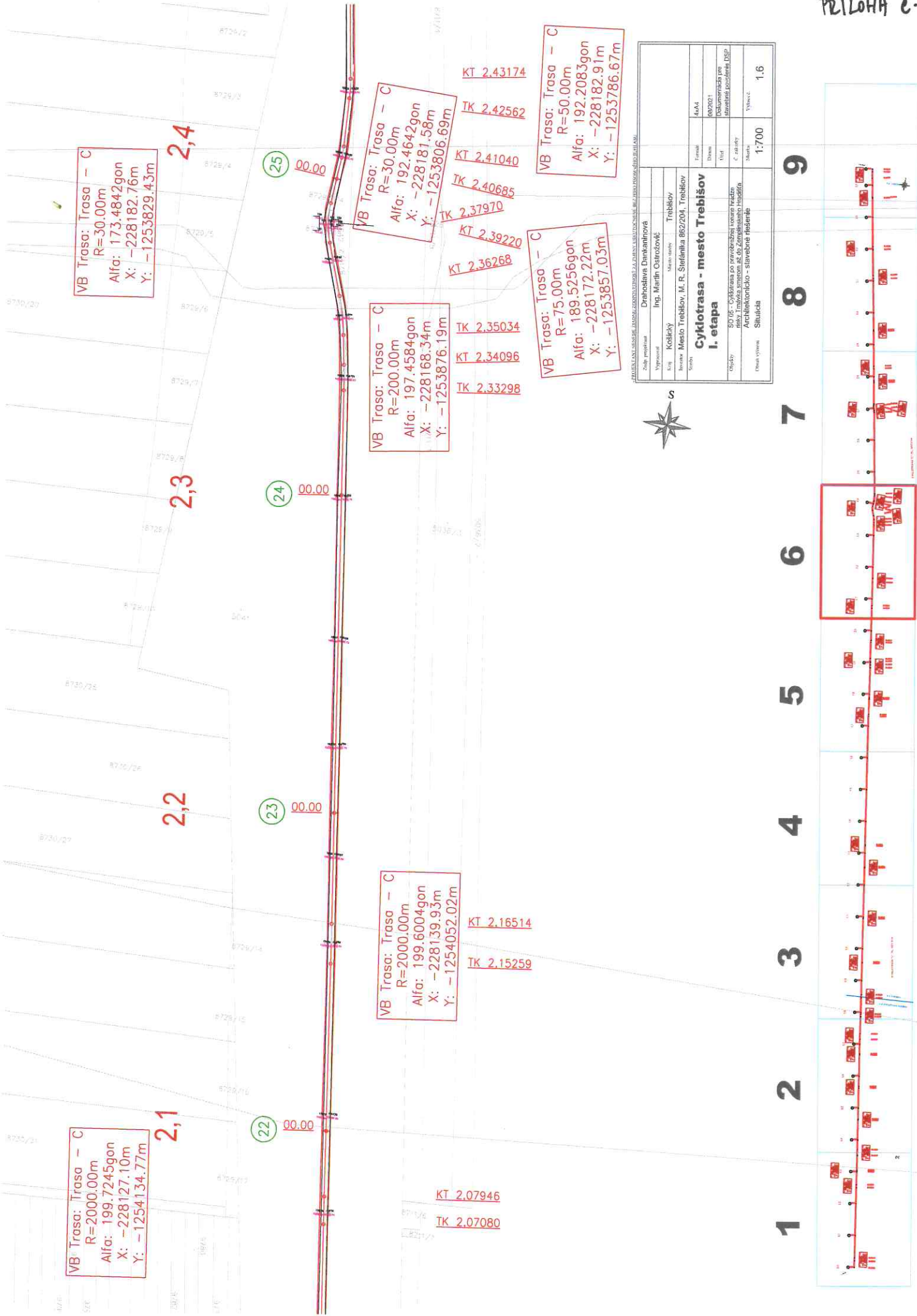
Neevidované

Názov pôvodného katastrálneho územia

Neevidovaný

Vlastník (1)

5. ABG Trebišov, s.r.o., M.R.Štefánika 2393, Trebišov, PSČ 075 01, SR (Podiel: 1/1)



VB Trasa: Trasa - C
 R=30.00m
 Alfa: 173.4842gon
 X: -228182.76m
 Y: -1253829.43m

2,4

25 00.00

VB Trasa: Trasa - C
 R=30.00m
 Alfa: 192.4642gon
 X: -228181.58m
 Y: -1253806.69m

TK 2.40685
 TK 2.37970
 KT 2.39220
 KT 2.36268

VB Trasa: Trasa - C
 R=50.00m
 Alfa: 192.2083gon
 X: -228182.91m
 Y: -1253786.67m

VB Trasa: Trasa - C
 R=200.00m
 Alfa: 197.4584gon
 X: -228168.34m
 Y: -1253876.19m

TK 2.35034
 TK 2.34096
 KT 2.33298

VB Trasa: Trasa - C
 R=75.00m
 Alfa: 189.5256gon
 X: -228172.22m
 Y: -1253857.03m

2,3

24 00.00

VB Trasa: Trasa - C
 R=2000.00m
 Alfa: 199.6004gon
 X: -228139.93m
 Y: -1254052.02m

TK 2.15259
 KT 2.16514

2,2

23 00.00

VB Trasa: Trasa - C
 R=2000.00m
 Alfa: 199.7245gon
 X: -228127.10m
 Y: -1254134.77m

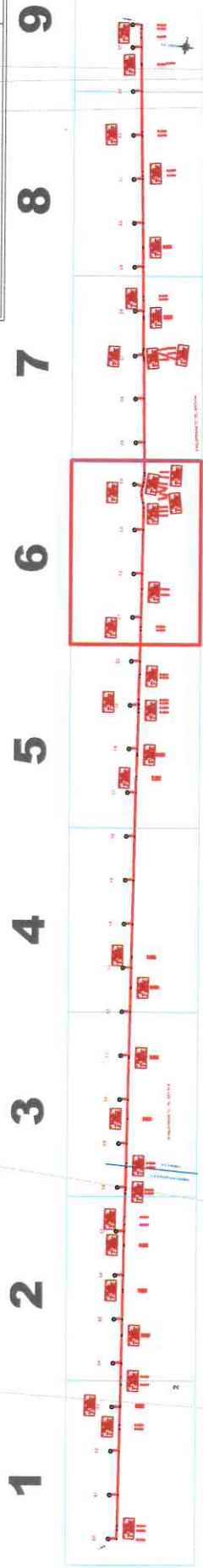
2,1

22 00.00

TK 2.07080
 KT 2.07946



Zodpovednosť: Drahoslava Demkaniňová		Formát: A4	
Výpracoval: Košický	Miesto: Trebišov	Dátum: 06/2021	Štádium: Dokumentácia pre štátnu súťaž
Investor: Mesto Trebišov, M. R. Štefánika 862/204, Trebišov	Objekt: Cyklotrasa - mesto Trebišov	Č. záležit.: 1:700	Výšková: 1,6
Úloha: SÚOP - vypracovať projektovú dokumentáciu pre štátnu súťaž na realizáciu stavby cyklotrasy v meste Trebišov, vrátane úprav existujúcej komunikácie a stavby nových objektov. Architektonicko - stavebné riešenie			
Druh výkresu: Situácia			



Darovacia zmluva
uzatvorená podľa § 628 a nasl. Občianskeho zákonníka

Darca: **ABG Trebišov s.r.o.**
sídlo: M. R. Štefánika 2393, 075 01 Trebišov
štatutárny orgán: Gerhard Braunstorfer, konateľ
IČO: 31 597 581
DIČ:
IČ DPH:
Bankové spojenie: ...
IBAN: ...
(ďalej len „darca“)

a

Obdarovaný: **Mesto Trebišov**
sídlo: M. R. Štefánika 862/204, 075 25 Trebišov
zastúpený: PhDr. Marek Čížmár, primátor
IČO: 00331996
Bankové spojenie: ...
IBAN: ...
(ďalej len „obdarovaný“)

Článok I.

Predmet zmluvy

1. Darca je výlučným vlastníkom nehnuteľnosti nachádzajúcej sa v katastrálnom území Trebišov, zapísanej na LV č. 6188, a to pozemku registra E KN, parc. č. 8729/104, trvalý trávny porast, o výmere 8 m² (ďalej len „dar“).
2. Touto zmluvou darca bezodplatne prenecháva obdarovanému dar uvedený v bode 1. tejto zmluvy a obdarovaný tento dar prijíma.
3. Hodnota daru je 1,- EURO (slovom: jedno euro).
4. Obdarovaný prehlasuje, že pozná stav daru a v tomto stave ho prijíma.

Článok II.

Osobitné ustanovenia

1. Darca týmto odovzdáva dar obdarovanému a tento dar prijíma.
2. Darca vyhlasuje, že je výlučným vlastníkom daru, ručí za právny stav ako je uvedený na liste vlastníctva.
3. Obdarovaný vyhlasuje, že stav daru je mu dobre známy a v takom stave v akom sa ku dňu uzavretia tejto zmluvy nachádza, ho bez výhrad prijíma.
4. Obdarovaný vyhlasuje, že v prípade existencie inžinierskych sietí na darovanom pozemku je povinný strpieť ich umiestnenie a zároveň správcom inžinierskych sietí umožní vstup na darovaný pozemok za účelom opravy a rekonštrukcie.
5. Zmluvné strany sa týmto dohodli, že návrh na povolenie vkladu vlastníckeho práva do katastra nehnuteľností podá na príslušný Okresný úrad Trebišov, Katastrálny odbor

pracovisko Trebišov obdarovaný. Náklady spojené s návrhom na vklad darovacej zmluvy do katastra nehnuteľností uhradí obdarovaný.

6. Zmluvné strany sú povinné sa vzájomne informovať o zmenách svojich údajov, uvedených v tejto zmluve.
7. Darca poveruje a splnomocňuje obdarovaného na opravu prípadných chýb v písaní a počítaní, ako aj iných zrejmych nesprávností uvedených v darovacej zmluve alebo návrhu na povolenie vkladu do katastra nehnuteľností počas konania o vklade do katastra nehnuteľností. Obdarovaný toto splnomocnenie v plnom rozsahu prijíma.

Článok III.

Záverečné ustanovenia

1. Táto zmluva nadobúda platnosť dňom jej podpisu obidvoma zmluvnými stranami. V zmysle ustanovenia § 47a zákona č. 40/1964 Zb. Občianskeho zákonníka v znení neskorších predpisov v spojení s ustanoveniami § 5a zákona č. 211/2000 Z. z. o slobodnom prístupe k informáciám a o zmene a doplnení niektorých zákonov (zákon o slobode informácií) v znení neskorších predpisov zmluva nadobúda účinnosť dňom nasledujúcim po dni jej zverejnenia v Centrálnom registri zmlúv.
2. Túto zmluvu možno zmeniť alebo doplniť len po predchádzajúcom súhlase oboch zmluvných strán, a to písomným dodatkom podpísaným oboma zmluvnými stranami.
3. Zmluvné strany vyhlasujú, že si zmluvu prečítali, jej obsahu porozumeli, že bola uzavretá na základe ich slobodnej vôle, nie v tiesni ani za nápadne nevýhodných podmienok, ich prejavy sú dostatočne určité, vážne a zrozumiteľné, ich zmluvná vôľa nie je obmedzená a na znak svojho súhlasu s jej obsahom ju vlastnoručne podpísali.
4. Práva a povinnosti zmluvných strán, pokiaľ táto zmluva neustanovuje inak, sa riadia príslušnými ustanoveniami Občianskeho zákonníka v znení neskorších predpisov.
5. Prijatie daru bolo schválené Mestským zastupiteľstvom v Trebišove uznesením č. .../2022 zo dňa
6. Zmluva je vyhotovená v 6 rovnopisoch, z ktorých každé vyhotovenie má platnosť originálu s určením dve vyhotovenia pre darcu, dve vyhotovenia pre obdarovaného a dve vyhotovenia pre potreby príslušného Okresného úradu Trebišov, Katastrálneho odboru pre povolenie vkladu vlastníckeho práva do katastra nehnuteľností.

V Trebišove dňa

V Trebišove dňa

Darca:

Obdarovaný:

.....

.....

ABG Trebišov s.r.o.

PhDr. Marek Čižmár
primátor