

# PRIMÁTOR MESTA TREBIŠOV

---

Číslo: 15

**Materiál určený na zasadnutie Mestského zastupiteľstva v Trebišove dňa: 20. 02. 2023**

**Názov materiálu:** Prevod nehnuteľného majetku mesta zámenou z dôvodu hodného osobitného zreteľa (GREEN SIDE TV s.r.o.)

**Obsah materiálu:** - dôvodová správa  
- príloha č. 1 (geometrický plán)  
- príloha č. 2 (mapový podklad)  
- príloha č. 3 (zámenná zmluva)

## Návrh na uznesenie:

Mestské zastupiteľstvo v Trebišove

### **schvaľuje**

prevod vlastníctva nehnuteľného majetku mesta zámenou v súlade s ustanoveniami § 9a ods. 8 písm. e) zákona č. 138/1991 Zb. o majetku obcí v znení neskorších predpisov:

- a to nehnuteľností vo vlastníctve mesta Trebišov, nachádzajúcich sa v katastrálnom území Trebišov, vedených na LV č. 4170:
  - a) pozemok registra C KN, parc. č. 4208/8, zastavaná plocha a nádvorie, o výmere 179 m<sup>2</sup>,
  - b) pozemok registra C KN, parc. č. 4208/12, zastavaná plocha, a nádvorie, o výmere 179 m<sup>2</sup>;
  
- za nehnuteľnosti vo vlastníctve GREEN SIDE TV s.r.o., so sídlom Partizánska 6093/12A, 070 01 Michalovce, IČO: 53 486 641, nachádzajúce sa v katastrálnom území Trebišov, zapísané na LV č. 4605, ktoré vznikli oddelením na základe Geometrického plánu č. 36582972-201/2022 na porealizačné zameranie bytového domu, spevnených plôch a parkovísk na pozemkoch C KN parc. č. 4202/51, 4202/2, 4202/14 až 4202/97 za účelom vydania kolaudačného rozhodnutia, zo dňa 21.11.2022, úradne overeného dňa 13.12.2022 pod G1-514/2022, vyhotoveného G. K. T. spol. s r.o., so sídlom Vinné 469, 072 31 Vinné, IČO: 36 582 972, z pôvodného pozemku registra C KN, parc. č. 4202/4, zastavaná plocha a nádvorie, o výmere 3 216 m<sup>2</sup>, a to konkrétne:
  - a) pozemok parc. č. 4202/14, zastavaná plocha a nádvorie, o výmere 98 m<sup>2</sup>,
  - b) pozemok parc. č. 4202/15, zastavaná plocha a nádvorie, o výmere 116 m<sup>2</sup>,
  - c) pozemok parc. č. 4202/88, zastavaná plocha a nádvorie, o výmere 87 m<sup>2</sup>,
  - d) pozemok parc. č. 4202/96, zastavaná plocha a nádvorie, o výmere 184 m<sup>2</sup>,
  - e) pozemok parc. č. 4202/97, zastavaná plocha a nádvorie, o výmere 421 m<sup>2</sup>

ako aj vlastnícke právo k stavbám postaveným na pozemkoch, konkrétne:

- a) stavba postavená na pozemku parc. č. 4202/96 – v stave postaveného a skolaudovaného parkoviska,
- b) stavba postavená na pozemku parc. č. 4202/14 a parc. č. 4202/15 – v stave postaveného a skolaudovaného chodníka,
- c) stavba postavená na pozemku parc. č. 4202/97 – v stave postavenej a skolaudovanej príjazdovej komunikácie.

Dôvod hodný osobitného zreteľa spočíva v tom, že tak mesto Trebišov, ako aj obchodná spoločnosť GREEN SIDE TV s.r.o. si vzájomne zamieňajú nehnuteľnosti pre ich ďalšie lepšie zhodnotenie a príhodnejšie využitie v prospech obyvateľov mesta Trebišov, a to získaním verejne prístupných parkovacích miest, chodníkov a príjazdových ciest.

**Predkladá:** PhDr. Marek Čižmár, primátor

**Spracoval:** Mgr. Katarína Futóva, právnik

V Trebišove 03. 02. 2023

PhDr. Marek Čižmár v. r.

## **Dôvodová správa**

Mesto Trebišov je vlastníkom pozemkov parc. č. 4208/8 a parc. č. 4208/12, ktoré sú po realizácii terajšej výstavby bytového domu a budúcej výstavby garáží v lokalite, aj bez faktického prístupu a tým sú pre mesto Trebišov nevyužiteľné.

V záujme ďalšieho zhodnotenia územia požiadala obchodná spoločnosť GREEN SIDE TV s.r.o. mesto Trebišov o zámenu pozemkov vo vlastníctve mesta, za pozemky vo vlastníctve GREEN SIDE TV s.r.o. s tým, že tieto svoje pozemky prevedie na mesto Trebišov vrátane už vybudovaných povrchových inžinierskych stavieb a teda cca. 15 parkovacích miest, prístupovej cesty k nim a taktiež chodníkov.

V Trebišove 03. 02. 2023

Zapísal: Ing. arch. Alexander Bugala, vedúci oddelenia výstavby a majetku

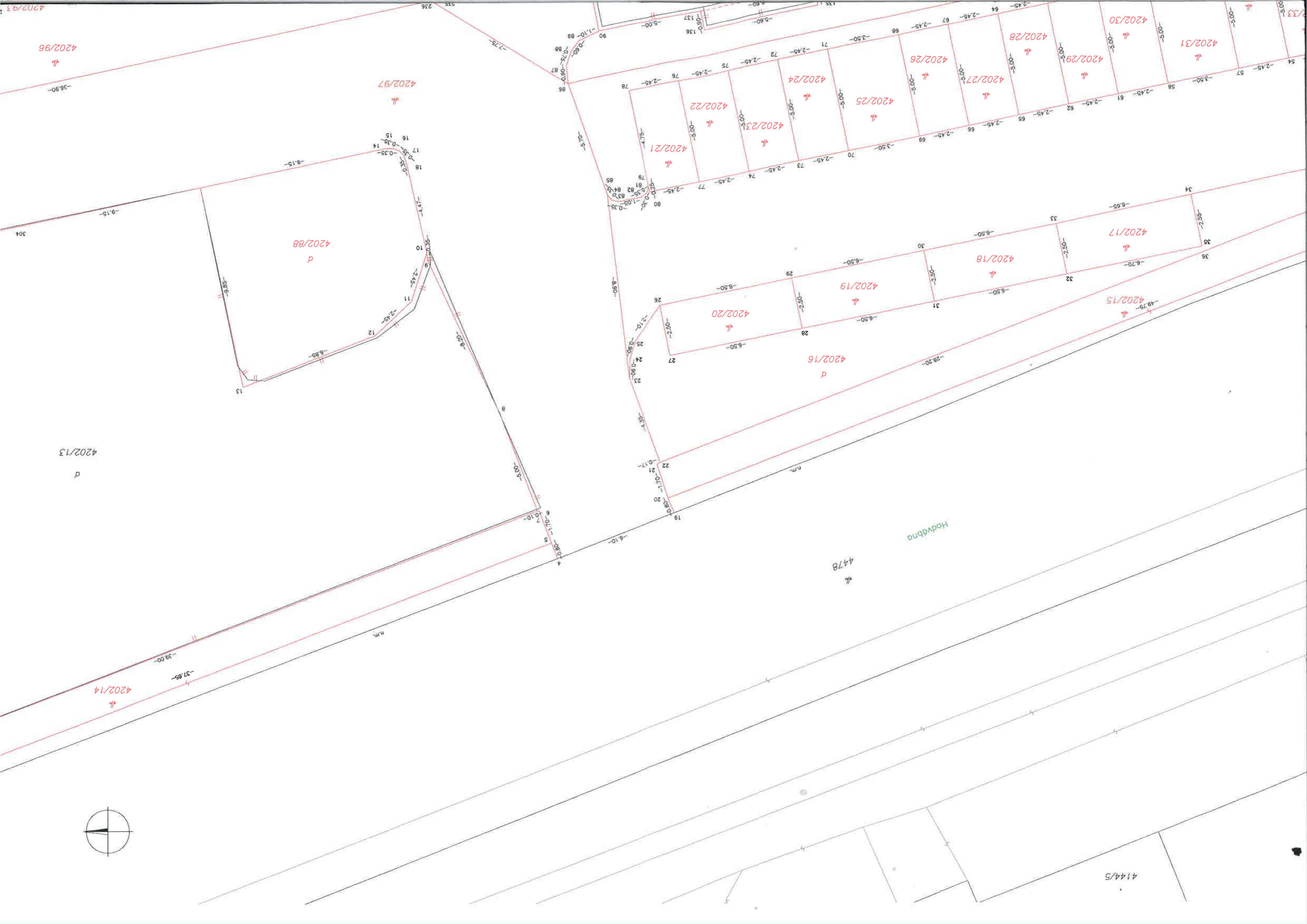
„Správne poplatky zapísané“

Geometrický plán je podkladom na právne úkony, keď údaje doterajšieho stavu výkazu výmer sú zhodné s údajmi platných výpisov z katastra nehnuteľností

 <b>G.K.T. spol. s r.o.</b> geodetické práce Vinné 469, 072 31, Vinné IČO : 36 582 972	Kraj <i>Košický</i>	Okres <i>Trebišov</i>	Obec <i>Trebišov</i>		
	Kat. územie <i>Trebišov</i>	Číslo plánu <i>36582972-201/2022</i>	Mapový list č. <i>Trebišov 1-5/14</i>		
<b>GEOMETRICKÝ PLÁN</b>					
Vyhotožil		Autorizačne overil		Úradne overil Meno: <b>Ing. Vojtech DUČ</b>	
Dňa: <i>21.11.2022</i>	Meno: <i>Ing. Eduard Treščák</i>	Dňa: <i>21.11.2022</i>	Meno: <i>Ing. Eduard Treščák</i>	Dňa: <i>13-12-2022</i>	Číslo: <i>G1-514/2022</i>
Nové hranice boli v prírode označené <i>múrom, obrubníkmi</i>		Náležitosti a presnosťou zodpovedá predpisom		Úradne overené podľa § 9 zákona NR SR č. 215/1995 Z.z. o geodézii a kartografii	
Záznam podrobného merania (meračský náčrt) č. <i>5484</i>					
Súradnice bodov označených číslami a ostatné meračské údaje sú uložené vo všeobecnej dokumentácii					

Doterajší stav		Zmeny						Nový stav										
LV	KN-E	KN-C	ha	m <sup>2</sup>	Druh pozemku	Diel	k parcele	m <sup>2</sup>	od parcely	m <sup>2</sup>	Číslo parcely	ha	m <sup>2</sup>	Výmera	Druh pozemku	Vlastník, (ind oprdv. osoba)	Číslo parcely	PK Vozky
4202/35	12	zast.pl.	detto	22							4202/35	12	zast.pl.	detto	22			
4202/36	12	zast.pl.	detto	22							4202/36	12	zast.pl.	detto	22			
4202/37	12	zast.pl.	detto	22							4202/37	12	zast.pl.	detto	22			
4202/38	14	zast.pl.	detto	22							4202/38	14	zast.pl.	detto	22			
4202/39	14	zast.pl.	detto	22							4202/39	14	zast.pl.	detto	22			
4202/40	12	zast.pl.	detto	22							4202/40	12	zast.pl.	detto	22			
4202/41	12	zast.pl.	detto	22							4202/41	12	zast.pl.	detto	22			
4202/42	12	zast.pl.	detto	22							4202/42	12	zast.pl.	detto	22			
4202/43	12	zast.pl.	detto	22							4202/43	12	zast.pl.	detto	22			
4202/44	12	zast.pl.	detto	22							4202/44	12	zast.pl.	detto	22			
4202/45	12	zast.pl.	detto	22							4202/45	12	zast.pl.	detto	22			
4202/46	12	zast.pl.	detto	22							4202/46	12	zast.pl.	detto	22			
4202/47	12	zast.pl.	detto	22							4202/47	12	zast.pl.	detto	22			
4202/48	12	zast.pl.	detto	22							4202/48	12	zast.pl.	detto	22			
4202/49	12	zast.pl.	detto	22							4202/49	12	zast.pl.	detto	22			
4202/50	12	zast.pl.	detto	22							4202/50	12	zast.pl.	detto	22			
4202/51	12	zast.pl.	detto	22							4202/51	12	zast.pl.	detto	22			
4202/52	12	zast.pl.	detto	22							4202/52	12	zast.pl.	detto	22			
4202/53	12	zast.pl.	detto	22							4202/53	12	zast.pl.	detto	22			
4202/54	12	zast.pl.	detto	22							4202/54	12	zast.pl.	detto	22			
4202/55	12	zast.pl.	detto	22							4202/55	12	zast.pl.	detto	22			
4202/56	12	zast.pl.	detto	22							4202/56	12	zast.pl.	detto	22			
4202/57	12	zast.pl.	detto	22							4202/57	12	zast.pl.	detto	22			
4202/58	12	zast.pl.	detto	22							4202/58	12	zast.pl.	detto	22			





4202/13  
d

4202/14

4202/88  
d

4202/97

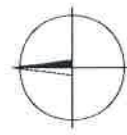
4202/20

4202/16  
d

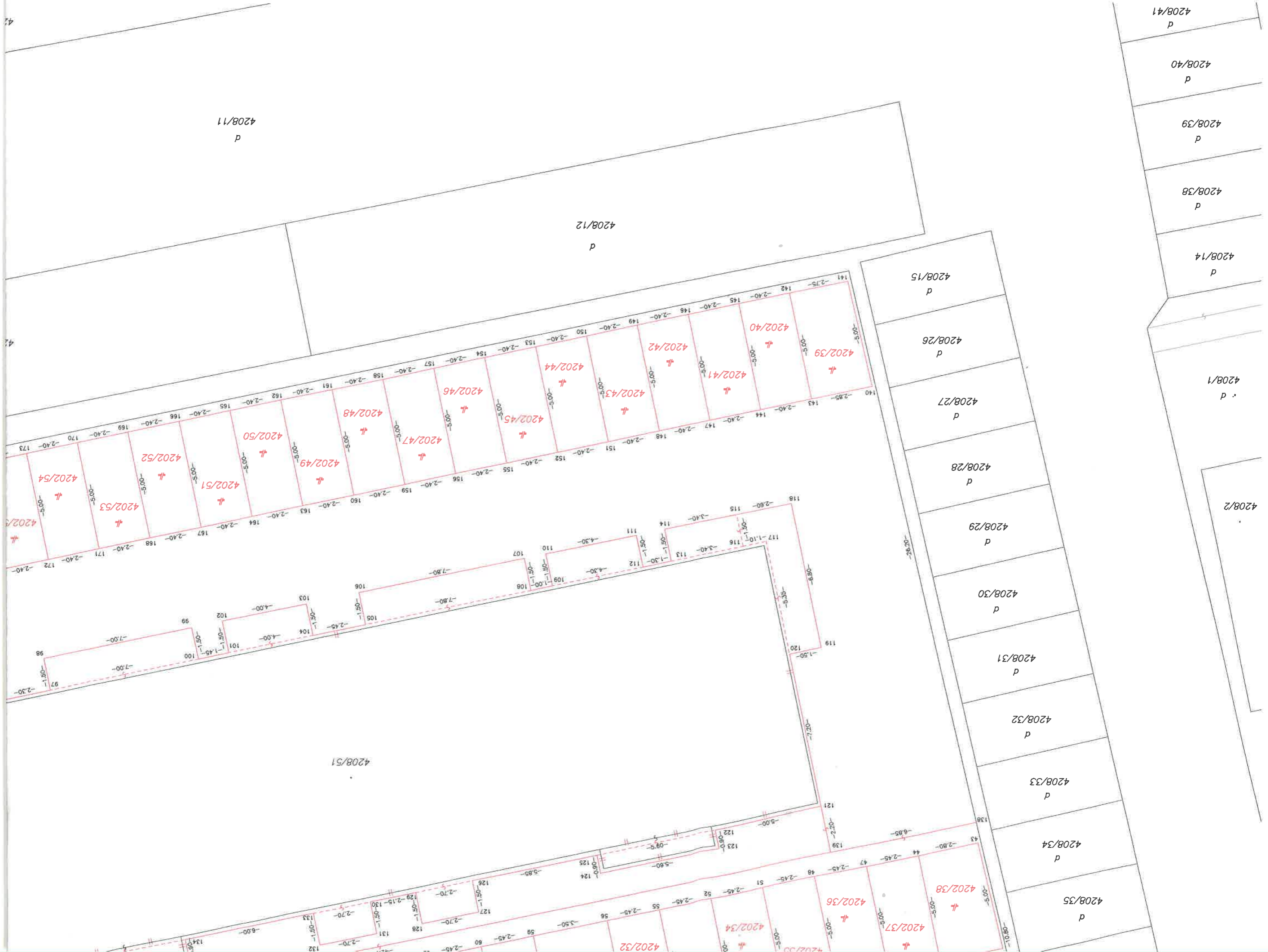
4478

Hodvbdna

4144/5







4208/41  
d

4208/40  
d

4208/39  
d

4208/38  
d

4208/14  
d

4208/1  
d

4208/2

4208/15  
d

4208/26  
d

4208/27  
d

4208/28  
d

4208/29  
d

4208/30  
d

4208/31  
d

4208/32  
d

4208/33  
d

4208/34  
d

4208/35  
d

4208/12  
d

4208/11  
d

4202/39  
4202/40  
4202/41  
4202/42  
4202/43  
4202/44  
4202/45  
4202/46  
4202/47  
4202/48  
4202/49  
4202/50  
4202/51  
4202/52  
4202/53  
4202/54

4208/51

4202/36  
4202/37  
4202/38  
4202/32  
4202/33  
4202/34  
4202/35

4202/32  
4202/33  
4202/34  
4202/35  
4202/36  
4202/37  
4202/38



## VÝKAZ VÝMER

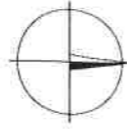
str.1

Doterajší stav			Zmeny				Nový stav								
Číslo parcely			Výmera		Druh pozemku	Diel	k parcele číslo	m <sup>2</sup>	od parcely číslo	m <sup>2</sup>	Číslo parcely	Výmera		Druh pozemku	Vlastník, (iná opráv. osoba) adresa, (sídlo)
PK vložky	KN-E	KN-C	ha	m <sup>2</sup>								ha	m <sup>2</sup>		
<i>Stav právny je totožný s registrom C KN</i>															
4605	4202/4		3216		zast.pl.						4202/4	1180		zast.pl. 22	GREEN SIDE TV s.r.o. Partizánska 6093/12A Michalovce
											4202/14	98		zast.pl. 22	detto
											4202/15	116		zast.pl. 22	detto
											4202/16	102		zast.pl. 18	detto
											4202/17	17		zast.pl. 22	detto
											4202/18	16		zast.pl. 22	detto
											4202/19	16		zast.pl. 22	detto
											4202/20	16		zast.pl. 22	detto
											4202/21	12		zast.pl. 22	detto
											4202/22	12		zast.pl. 22	detto
											4202/23	12		zast.pl. 22	detto
											4202/24	12		zast.pl. 22	detto
											4202/25	18		zast.pl. 22	detto
											4202/26	12		zast.pl. 22	detto
											4202/27	12		zast.pl. 22	detto
											4202/28	12		zast.pl. 22	detto
											4202/29	12		zast.pl. 22	detto
											4202/30	12		zast.pl. 22	detto
											4202/31	18		zast.pl. 22	detto
											4202/32	12		zast.pl. 22	detto
											4202/33	12		zast.pl. 22	detto
											4202/34	12		zast.pl. 22	detto

## VÝKAZ VÝMER

str.2

Doterajší stav			Zmeny				Nový stav								
Číslo parcely			Výmera		Druh pozemku	Diel	k parcele číslo	m <sup>2</sup>	od parcely číslo	m <sup>2</sup>	Číslo parcely	Výmera		Druh pozemku	Vlastník, (iná opráv. osoba) adresa, (sídlo)
PK vložky	KN-E	KN-C	ha	m <sup>2</sup>								ha	m <sup>2</sup>		
											4202/35	12		zast.pl. 22	detto
											4202/36	12		zast.pl. 22	detto
											4202/37	12		zast.pl. 22	detto
											4202/38	14		zast.pl. 22	detto
											4202/39	14		zast.pl. 22	detto
											4202/40	12		zast.pl. 22	detto
											4202/41	12		zast.pl. 22	detto
											4202/42	12		zast.pl. 22	detto
											4202/43	12		zast.pl. 22	detto
											4202/44	12		zast.pl. 22	detto
											4202/45	12		zast.pl. 22	detto
											4202/46	12		zast.pl. 22	detto
											4202/47	12		zast.pl. 22	detto
											4202/48	12		zast.pl. 22	detto
											4202/49	12		zast.pl. 22	detto
											4202/50	12		zast.pl. 22	detto
											4202/51	12		zast.pl. 22	detto
											4202/52	12		zast.pl. 22	detto
											4202/53	12		zast.pl. 22	detto
											4202/54	12		zast.pl. 22	detto
											4202/55	12		zast.pl. 22	detto
											4202/56	12		zast.pl. 22	detto
											4202/57	12		zast.pl. 22	detto
											4202/58	12		zast.pl. 22	detto



4144/5

4144/6

4175/1

4478

Hodvábna



d  
4208/37

d  
4208/36

4202/15

4202/17

4202/18

4202/19

d  
4202/16

4202/20

4202/21

4202/23

4202/25

4202/24

4202/26

4202/27

4202/28

4202/29

4202/31

4202/30

4202/33

37

38

39

40

41

42

43

44

45

46

47

48

49

50

51

52

53

54

55

56

57

58

59

60

61

62

63

64

65

66

67

68

69

70

71

72

73

74

75

76

77

78

79

80

81

82

83

84

85

86

87

88

89

90

91

92

93

94

95

96

97

98

99

100

101

102

103

104

105

106

107

108

109

110

111

112

113

114

115

116

117

118

119

120

n.m.

35

36

37

38

39

40

41

42

43

44

45

46

47

48

49

50

51

52

53

54

55

56

57

58

59

60

61

62

63

64

65

66

67

68

69

70

71

72

73

74

75

76

77

78

79

80

81

82

83

84

85

86

87

88

89

90

91

92

93

94

95

96

97

98

99

100

101

102

103

104

105

106

107

108

109

110

111

112

113

114

115

116

117

118

119

120

121

122

123

124

125

126

127

128

129

130

131

132

133

134

135

136

137

138

139

140

141

142

143

144

145

146

147

148

149

150

151

152

153

154

155

156

157

158

159

160

161

162

163

164

165

166

167

168

169

170

171

172

173

174

175

176

177

178

179

180

181

182

183

184

185

186

187

188

189

190

191

192

193

194

195

196

197

198

199

200

201

202

203

204

205

206

207

208

209

210

211

212

213

214

215

216

217

218

219

220

221

222

223

224

225

226

227

228

229

230

231

232

233

234

235

236

237

238

239

240

241

242

243

244

245

246

247

248

249

250

251

252

253

254

255

256

257

258

259

260

261

262

263

264

265

266

267

268

269

270

271

272

273

274

275

276

277

278

279

280

281

282

283

284

285

286









## ZÁMENNÁ ZMLUVA

uzatvorená podľa § 611 zákona č. 40/1964 Zb. Občiansky zákonník  
v znení neskorších predpisov medzi:

**Zamieňajúci č. 1:** **Mesto Trebišov**  
sídlo: M. R. Štefánika 862/204, 075 25 Trebišov  
IČO: 00331 996  
DIČ: 2020773590  
IČ DPH: nie je platca DPH  
IBAN: SK39 0200 0000 0000 1932 5622  
peňažný ústav: Všeobecná úverová banka, a.s.  
štatutárny orgán: PhDr. Marek Čižmár, primátor  
(ďalej ako „zamieňajúci č. 1“)

a

**Zamieňajúci č. 2:** **GREEN SIDE TV s.r.o.**  
sídlo: Partizánska 6093/12A, 070 01 Michalovce  
IČO: 53 486 641  
DIČ: ....  
IČ DPH: ....  
IBAN: ...  
peňažný ústav: ...  
štatutárny orgán: Ing. Slavomír Kelemen, konateľ  
(ďalej ako „zamieňajúci č. 2“)

(zamieňajúci č. 1 a zamieňajúci č. 2 ďalej spolu ako „zmluvné strany“)

uzatvárajú túto zámennú zmluvu (ďalej ako „zmluva“) za nasledovných podmienok:

### Článok I. Predmet zmluvy

1. Predmetom tejto zmluvy je zámena nehnuteľného majetku zamieňajúceho č. 1 uvedeného v čl. II. ods. 1. tejto zmluvy za nehnuteľný majetok zamieňajúceho č. 2 uvedený v čl. II. ods. 2. tejto zmluvy, za podmienok dohodnutých v tejto zmluve bez finančného vyrovnania.



## **Článok II.**

### **Špecifikácia nehnuteľného majetku zamieňajúceho č. 1 a zamieňajúceho č. 2**

1. Zamieňajúci č. 1 je výlučným vlastníkom nehnuteľností nachádzajúcich sa v katastrálnom území Trebišov, obec Trebišov, okres Trebišov vedených okresným úradom Trebišov, katastrálnym odborom, zapísaných na LV č. 4170:
  - a) pozemok registra C KN, parc. č. 4208/8, zastavaná plocha a nádvorie, o výmere 179m<sup>2</sup>,
  - b) pozemok registra C KN, parc. č. 4208/12, zastavaná plocha, a nádvorie, o výmere 179m<sup>2</sup>.(ďalej ako „nehnutel'ny majetok zamieňajúceho č. 1“).
  
2. Zamieňajúci č. 2 je výlučným vlastníkom nehnuteľností nachádzajúcich sa v katastrálnom území Trebišov, obec Trebišov, okres Trebišov vedených okresným úradom Trebišov, katastrálnym odborom, zapísané na LV č. 4605, ktoré vznikli oddelením na základe Geometrického plánu č. 36582972-201/2022 na porealizačné zameranie bytového domu, spevnených plôch a parkovísk na pozemkoch C KN parc. č. 4208/51, 4202/2, 4202/14 až 4202/97 za účelom vydania kolaudačného rozhodnutia, zo dňa 21.11.2022, vyhotoveného G. K. T. spol. s r.o., so sídlom Vinné 469, 072 31 Vinné, IČO: 36 582 972, úradne overeného pod G1-514/2022 dňa 13.12.2022, z pôvodného pozemku registra C KN, parc. č. 4202/4, zastavaná plocha a nádvorie, o výmere 3 216 m<sup>2</sup>, a to konkrétne:
  - a) pozemok parc. č. 4202/14, zastavaná plocha a nádvorie, o výmere 98 m<sup>2</sup>,
  - b) pozemok parc. č. 4202/15, zastavaná plocha a nádvorie, o výmere 116 m<sup>2</sup>,
  - c) pozemok parc. č. 4202/88, zastavaná plocha a nádvorie, o výmere 87 m<sup>2</sup>,
  - d) pozemok parc. č. 4202/96, zastavaná plocha a nádvorie, o výmere 184 m<sup>2</sup>,
  - e) pozemok parc. č. 4202/97, zastavaná plocha a nádvorie, o výmere 421 m<sup>2</sup>.(ďalej ako „nehnutel'ny majetok zamieňajúceho č. 2“).

## **Článok III.**

### **Prevod a nadobudnutie vlastníckeho práva**

1. Zamieňajúci č. 1 na základe tejto zmluvy prevádza do výlučného vlastníctva zamieňajúceho č. 2 nehnuteľný majetok zamieňajúceho č. 1 a zamieňajúci č. 2 prijíma do svojho výlučného vlastníctva nehnuteľný majetok zamieňajúceho č. 1.

Zamieňajúci č. 2 na základe tejto zmluvy prevádza do výlučného vlastníctva zamieňajúceho č. 1 nehnuteľný majetok zamieňajúceho č. 2 a zamieňajúci č. 1 prijíma do svojho výlučného vlastníctva nehnuteľný majetok zamieňajúceho č. 2.

2. Zámena nehnuteľností bola schválená uznesením Mestského zastupiteľstva v Trebišove č. .... zo dňa .....v zmysle § 9a ods. 8 písm. e) zákona č. 138/1991 Zb. o majetku obcí v znení neskorších predpisov.

## **Článok IV. Vyhlásenia zmluvných strán**

1. Zmluvné strany vyhlasujú, že stav zamieňaných nehnuteľností je im známy, tieto poznajú z obhliadky na mieste samom a zamieňajú ich v stave, v akom sa nachádzajú ku dňu podpisu tejto zmluvy.
2. Zamieňajúci č. 1 vyhlasuje, že na nehnuteľnostiach, ktoré vkladá do zámeny, neviaznu žiadne ťarchy, vrátane vecných bremien a iných povinností voči tretím osobám.
3. Zamieňajúci č. 2 vyhlasuje, že na nehnuteľnostiach, ktoré vkladá do zámeny, neviaznu žiadne ťarchy, vrátane vecných bremien a iných povinností voči tretím osobám, okrem záložného práva k nehnuteľnostiam reg. č. 323/ZZ/2021 zo dňa 24.11.2021 v prospech Všeobecnej úverovej banky a.s., IČO: 31320155, so sídlom Mlynské nivy 1, 829 90 Bratislava, k nehnuteľnostiam: pozemky registra C KN parcely číslo 4202/4 v celosti – 2482/21.
4. Zamieňajúci č. 2 vyhlasuje, že neexistujú žiadne rozhodnutia súdov, prípadne iných orgánov verejnej správy, ani žiadne zmluvy alebo dohody, v dôsledku ktorých by bolo alebo by mohlo byť vlastnícke právo zamieňajúceho č. 2 k nehnuteľnostiam, ktoré vkladá do zámeny, akýmkoľvek spôsobom obmedzené alebo ohrozené, alebo by obmedzovali alebo mohli obmedzovať jeho právo nakladať s nehnuteľnosťami, ktoré vkladá do zámeny, podľa tejto zmluvy a nemá vedomosť o tom, že by si tretia osoba uplatňovala akékoľvek právo z akéhokoľvek dôvodu k nehnuteľnostiam, ktoré vkladá do zámeny okrem vyššie uvedenej záložnej zmluvy.
5. Zamieňajúci č. 1 vyhlasuje, že neexistujú žiadne rozhodnutia súdov, prípadne iných orgánov verejnej správy, ani žiadne zmluvy alebo dohody, v dôsledku ktorých by bolo alebo by mohlo byť vlastnícke právo zamieňajúceho č. 1 k nehnuteľnostiam, ktoré vkladá do zámeny, akýmkoľvek spôsobom obmedzené alebo ohrozené, alebo by obmedzovali alebo mohli obmedzovať jeho právo nakladať s nehnuteľnosťami, ktoré vkladá do zámeny, podľa tejto zmluvy a nemá vedomosť o tom, že by si tretia osoba uplatňovala akékoľvek právo z akéhokoľvek dôvodu k nehnuteľnostiam, ktoré vkladá do zámeny.
6. Zamieňajúci č. 2 sa zaväzuje previesť vlastnícke právo k pozemkom a stavbám na nehnuteľnom majetku zamieňajúceho č. 2, konkrétne k stavbe na pozemku parc. č. 4202/96 - postavené a skolaudované parkovisko, k stavbe na pozemku parc. č. 4202/14 a parc. č. 4202/15 - postavený a skolaudovaný chodník a pozemok parc. č. 4202/97 - postavená a skolaudovaná príjazdová komunikácia, na zamieňajúceho č. 1.
7. Odstránenie ťarch z pozemkov, ktoré zamieňajúci č. 2 ponúka na zámenu je podmienkou účinnosti tejto zámennej zmluvy. Pokiaľ zmluva nenadobudne účinnosť najneskôr do 31.05.2023, má zamieňajúci č. 1 právo od zmluvy bez ďalšieho odstúpiť.

## **Článok V. Ostatné zmluvné dojednania**

1. Zmluvné strany vlastníctvo k nehnuteľnostiam, ktoré sú predmetom zámeny podľa tejto zmluvy, nadobudnú dňom právoplatnosti rozhodnutia katastrálneho odboru Okresného úradu Trebišov o povolení vkladu vlastníckeho práva k zamieňaným nehnuteľnostiam do katastra nehnuteľností.
2. Návrh na vklad vlastníckeho práva k zamieňaným nehnuteľnostiam do katastra nehnuteľností podá zamieňajúci č. 1. Návrh na vklad vlastníckeho práva k zamieňaným nehnuteľnostiam do katastra nehnuteľností je zamieňajúci č. 1 povinný podať až po výmaze existujúcej ťarchy (uvedenej v článku V. bod 3. tejto zmluvy) na nehnuteľnom majetku zamieňajúceho č. 2 v katastri nehnuteľností.
3. Zmluvné strany sa dohodli, že správny poplatok spojený s podaním návrhu na vklad vlastníckeho práva k zamieňaným nehnuteľnostiam do katastra nehnuteľností uhradí v plnej výške zamieňajúci č. 1.
4. Ak katastrálny odbor Okresného úradu Trebišov preruší konanie o návrhu na vklad vlastníckeho práva k predmetu zámeny do katastra nehnuteľností podľa tejto zmluvy, zmluvné strany sú povinné poskytnúť si vzájomnú súčinnosť a odstrániť nedostatky zmluvy a návrhu na vklad vlastníckeho práva k zamieňaným nehnuteľnostiam do katastra nehnuteľností, prípadne jeho príloh.
5. Zmluvné strany sa dohodli, že všetky dane a poplatky vzťahujúce sa k nehnuteľnostiam, ktoré tvoria predmet zámeny, bude každá z nich znášať podľa všeobecných záväzných právnych predpisov platných na území SR odo dňa nadobudnutia právoplatnosti rozhodnutia katastrálneho odboru Okresného úradu Trebišov o povolení vkladu vlastníckeho práva k zamieňaným nehnuteľnostiam do katastra nehnuteľností.
6. Prevzatie a odovzdanie zamieňaných nehnuteľností medzi zmluvnými stranami sa uskutoční najneskôr do tridsiatich (30) dní odo dňa nadobudnutia právoplatnosti rozhodnutia katastrálneho odboru Okresného úradu Trebišov o povolení vkladu vlastníckeho práva do katastra nehnuteľností k zamieňaným nehnuteľnostiam, na základe písomných protokolov o odovzdaní a prevzatí.
7. Ktorákoľvek zo zmluvných strán je oprávnená od tejto zmluvy odstúpiť, ak dôjde zo strany Okresného úradu Trebišov, katastrálneho odboru k právoplatnému zamietnutiu návrhu na vklad vlastníckeho práva do katastra nehnuteľností alebo zastaveniu konania o návrhu na začatie katastrálneho konania o povolení vkladu vlastníckeho práva do katastra nehnuteľností.
8. Odstúpenie od zmluvy musí mať písomnú formu a musí byť preukázateľne doručené druhej zmluvnej strane. Účinky odstúpenia od zmluvy nastanú „ex tunc“, t.j. zmluva sa zrušuje od počiatku. Odstúpenie od zmluvy sa nedotýka nároku na náhradu škody vzniknutej

porušením zmluvy, ani nároku na dohodnutú zmluvnú pokutu, ktorá vznikla počas trvania zmluvy, a nemá vplyv ani na platnosť a účinnosť zmluvných ustanovení týkajúcich sa voľby práva alebo voľby zákona, riešenia sporov medzi zmluvnými stranami a iných zmluvných ustanovení, ktoré podľa prejavenej vôle zmluvných strán alebo vzhľadom na svoju povahu majú trvať aj po ukončení zmluvy.

## **Článok VI. Záverečné ustanovenia**

1. Táto zmluva je povinne zverejňovanou zmluvou a nadobúda platnosť dňom jej podpísania zmluvnými stranami a účinnosť v súlade s § 47a ods. 2 Občianskeho zákonníka v spojení s § 5a zákona č. 211/2000 Z.z. o slobodnom prístupe k informáciám a o zmene a doplnení niektorých zákonov (zákon o slobode informácií) v znení neskorších predpisov, dňom výmazu záložného práva na nehnuteľnom majetku zamieňajúceho č. 2, uvedeného v článku IV. bod 3. tejto zmluvy, v katastri nehnuteľností.
2. Právne vzťahy touto zmluvou neupravené sa riadia príslušnými ustanoveniami Občianskeho zákonníka a ostatných všeobecne záväzných právnych predpisov platných na území SR.
3. Akékoľvek zmeny alebo doplnenia tejto zmluvy je možné vykonať len formou písomných očíslovaných dodatkov k zmluve podpísaných oboma zmluvnými stranami.
4. Mestské zastupiteľstvo v Trebišove schválilo zámenu nehnuteľného majetku uznesením č. .... zo dňa ..... Uznesenie je neoddeliteľnou súčasťou tejto zmluvy.
5. Zmluvné strany sa dohodli, že písomnosti obsahujúce právne významné skutočnosti podľa tejto zmluvy si budú doručovať poštou, formou doporučenej zásielky alebo osobne. Písomnosťou obsahujúcou právne významné skutočnosti sa na účely tejto zmluvy rozumie najmä odstúpenie od zmluvy. Zmluvné strany sa dohodli, že ich vzájomná korešpondencia sa bude zasielať na adresy uvedené v záhlaví tejto zmluvy, pokiaľ zo zmluvy nevyplýva inak. Až do okamihu doručenia písomného oznámenia o zmene kontaktnej adresy sa považuje za adresu určenú na doručovanie adresa uvedená v záhlaví zmluvy.
6. Pri doručovaní prostredníctvom pošty sa zásielka považuje za doručенú dňom jej doručenia na adresu podľa predchádzajúceho bodu tohto článku zmluvy. Za deň doručenia zásielky sa považuje aj deň, v ktorý zmluvná strana, ktorá je adresátom, odoprie doručovanú zásielku prevziať, alebo deň vrátenia sa nedoručenej zásielky späť odosielateľovi, i keď sa adresát o obsahu zásielky nedozvedel. Listina adresovaná zmluvnej strane, ktorá je doručovaná osobne, sa považuje za doručенú tejto strane okamihom, keď túto prevezme alebo ju odmietne prevziať.
7. Zmluvné strany vyhlasujú, že k uzatvoreniu tejto zmluvy sú oprávnené, ich zmluvná voľnosť nie je obmedzená, ich zmluvné prejavy sú dostatočne zrozumiteľné a určité a právny úkon je urobený v predpísanej forme.

8. Zmluva sa vyhotovuje v šiestich rovnopisoch s platnosťou originálu, po dvoch vyhotoveniach pre každú zo zmluvných strán a dva rovnopisy sú určené pre katastrálny odbor Okresného úradu Trebišov.

V Trebišove dňa .....

V Košiciach dňa .....

Za zamieňajúceho č. 1:

Za zamieňajúceho č. 2:

---

PhDr. Marek Čižmár  
primátor

---

Ing. Slavomír Kelemen  
konateľ