

# PRIMÁTOR MESTA TREBIŠOV

---

Číslo: 16

**Materiál určený na zasadnutie Mestského zastupiteľstva v Trebišove dňa: 25. 09. 2023**

**Názov materiálu:** Prevod majetku mesta z dôvodu hodného osobitného zreteľa  
(Východoslovenská vodárenská spoločnosť, a.s.)

**Obsah materiálu:** - dôvodová správa  
- príloha č. 1 (situačný náčrt)  
- príloha č. 2 (mapový podklad)

## **Návrh na uznesenie:**

Mestské zastupiteľstvo v Trebišove

### **schvaľuje**

prevod vlastníckeho práva k majetku mesta v súlade s ustanoveniami § 9a ods. 8 písm. e) zákona č. 138/1991 Zb. o majetku obcí v znení neskorších predpisov, a to k verejnému vodovodu HDPE DN 90 mm v dĺžke 99,0 m, umiestneného na pozemkoch nachádzajúcich sa v katastrálnom území Trebišov, registra C KN, parc. č. 3750/83 a parc. č. 4487/1 (stavebný objekt SO 05 Rozšírenie vodovodu, postaveného v rámci stavby Severné námestie Trebišov – III. etapa), vo vlastníctve mesta Trebišov, v prospech Východoslovenskej vodárenskej spoločnosti, a.s., so sídlom: Komenského 50, 0412 48 Košice, IČO: 36 570 460 (ďalej len „VVS, a.s.“), za cenu 1,00 euro.

Dôvod hodný osobitného zreteľa spočíva v tom, že mesto Trebišov nedisponuje príslušnými oprávneniami na prevádzkovanie verejného vodovodu a v záujme zjednotenia vlastníka a prevádzkovateľa verejného vodovodu, ako aj z dôvodu potrebnej údržby a budúcich investícií do uvedenej infraštruktúry, je pre mesto výhodné previesť uvedený majetok v prospech Východoslovenskej vodárenskej spoločnosti, a.s.

**Predkladá:** PhDr. Marek Čižmár, primátor

**Spracoval:** Mgr. Katarína Futóva, právnik

V Trebišove 04. 09. 2023

PhDr. Marek Čižmár v. r.

## **Dôvodová správa**

Mesto Trebišov je vlastníkom verejného vodovodu HDPE DN 90 mm v dĺžke 99,0 m (stavebný objekt SO 05 Rozšírenie vodovodu, postaveného v rámci stavby Severné námestie Trebišov – III. etapa) nachádzajúceho sa pred Mestskou tržnicou na pozemkoch registra C KN, parc. č. 3750/3 a 4487/1.

V záujme zjednotenia vlastníka a prevádzkovateľa verejného vodovodu, ako aj z dôvodu potrebnej údržby a budúcich investícií do uvedenej infraštruktúry, mesto ponúklo Východoslovenskej vodárenskej spoločnosti, a.s. odkúpenie tohto verejného vodovodu za cenu 1,00 euro.

V Trebišove 04. 09. 2023

Spracoval: Mgr. Katarína Futóva, právnik

OCHRANNÉ PÁSMA NA  
INTENZIFIKÁCIU STAREJ KASSKY

NAVRHOVANÝ OBJEKT

+0,00=106,00

PRIS 5/3  
CYKY 3C x 4 mm<sup>2</sup>, L = 185 m  
VÝVOD PRE SVETIDLA E/5  
CYKY 3C x 4 mm<sup>2</sup>, L = 196 m  
VÝVOD PRE SVETIDLA D2/4

FONTÁNA  
S KARIČKOU

par.č. 3750/1

MESTSKÁ TRŽNICA

NAVRHOVANÉ ROZŠIŘENIE  
VEREJNEHO VODOVODU

par.č. 3750/3

POZNÁMKA:

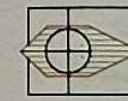
PB 1 - PEVNÝ BOD - STYK VÝCHODNEJ STENY OBCHODNEHO  
JESTVUJÚCEJO STREDNEHO PRECHODU PRE CHOD

PB 2 - PEVNÝ BOD - STYK VÝCHODNEJ STENY OBCHODNEHO  
DRUHEHO PÁSMA JESTVUJÚCEJO JUŽNEHO PRECHODU

OS "X" JE VÝCHODNÁ STENA OBCHODNEHO DOMU,  
OS "Y" JE KOLMICA NA OS "X", T.J. ROVNOBEŽNÁ HR


- VÝSKOPISNÉ ZAMERANIE DODAVA GEODETICKÁ FIRMA  
- PRE PROJEKT NEBOL DODANÝ GEOLOGICKÝ PRIESKU

POZNÁMKA:  
PRED ZAČATÍM STAVEB  
NA DANEJ LOKALITE J  
VYTYČIŤ VŠETKY VEDE  
INŽINIERSKÝCH SIETI



# Parcela registra C, 3750/1

Košický > Trebišov > Trebišov > k.ú. Trebišov



Číslo listu vlastníctva

[4170](#)

Výmera parcely v m<sup>2</sup>

1241

Katastrálne územie

Trebišov

Obec

Trebišov

Druh pozemku

Zastavaná plocha a nádvorie

Spôsob využívania pozemku

Pozemok, na ktorom je postavená nebytová budova označená súpisným číslom

Umiestnenie pozemku

Pozemok je umiestnený v zastavanom území obce

Spoločná nehnuteľnosť

Pozemok nie je spoločnou nehnuteľnosťou

Druh právneho vzťahu

Neevidovaný

Údaje platné k dátumu

04. 09. 2023

Druh chránenej nehnuteľnosti (1)

Chránené ložiskové územie

Stavby (1)

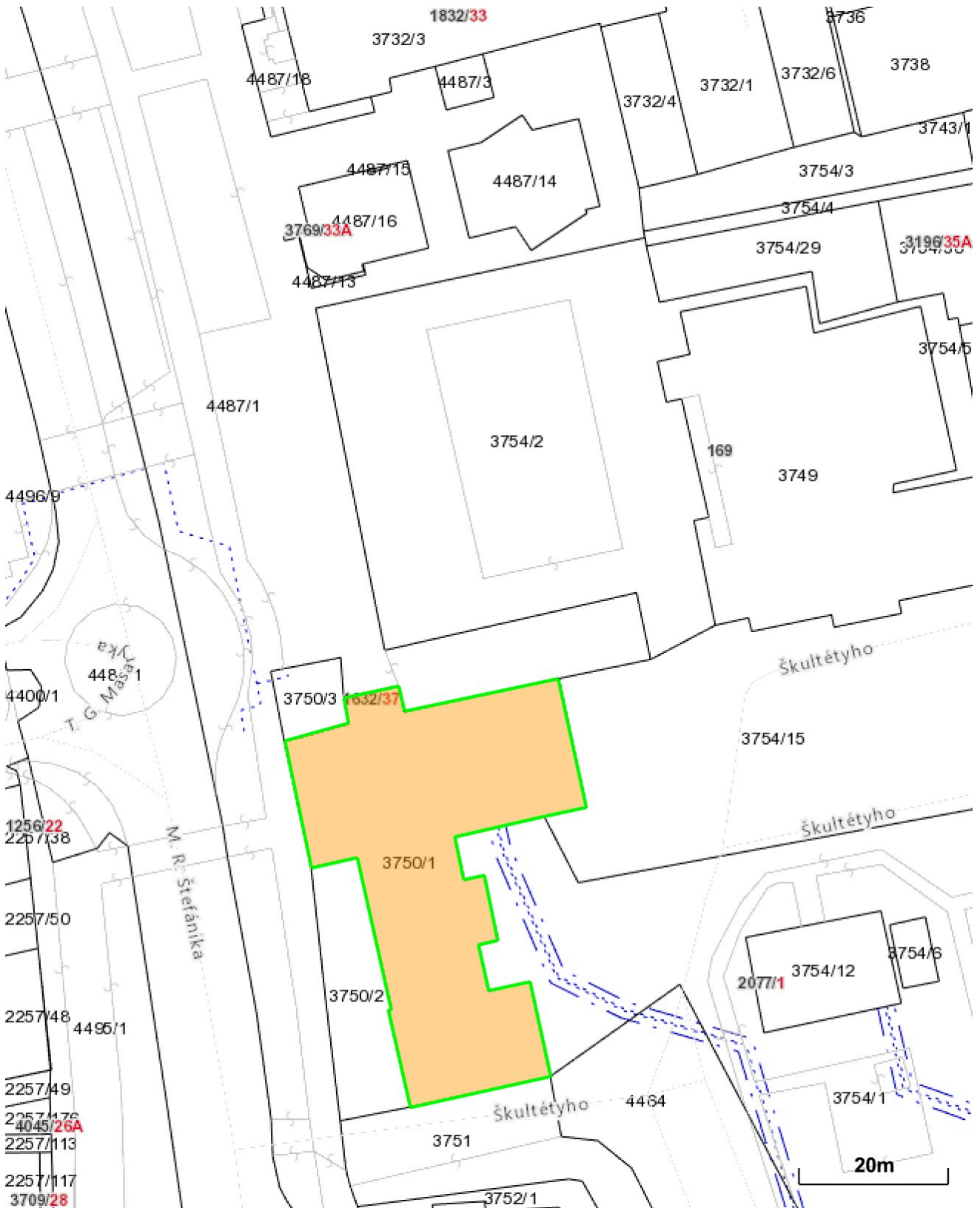
Súpisné číslo: 1632 (LV 4170)

Vlastník (1)

1. Mesto, Trebišov, SR (Podiel: 1/1)

# Parcela registra C, 3750/1

Košický > Trebišov > Trebišov > k.ú. Trebišov



Číslo listu vlastníctva

[4170](#)

Výmera parcely v m<sup>2</sup>

1241

Katastrálne územie

Trebišov

Obec

Trebišov

Druh pozemku

Zastavaná plocha a nádvorie

Spôsob využívania pozemku

Pozemok, na ktorom je postavená nebytová budova označená súpisným číslom

Umiestnenie pozemku

Pozemok je umiestnený v zastavanom území obce

Spoločná nehnuteľnosť

Pozemok nie je spoločnou nehnuteľnosťou

Druh právneho vzťahu

Neevidovaný

Údaje platné k dátumu

04. 09. 2023

Druh chránenej nehnuteľnosti (1)

Chránené ložiskové územie

Stavby (1)

Súpisné číslo: 1632 (LV 4170)

Vlastník (1)

1. Mesto, Trebišov, SR (Podiel: 1/1)